




## WOJEWODA ŚWIĘTOKRZYSKI

Znak: WIG.I.431.11.2019

Kielce, dnia 08 stycznia 2020 r.



RPW/758/2020 P  
Data: 2020-01-10



CK  
13.01.2020

Pan

Piotr Babicki

Starosta Starachowicki

ul. dr Władysława Borkowskiego 4  
27-200 Starachowice

### WYSTĄPIENIE POKONTROLNE

sporządzone na podstawie art. 11 ustawy z dnia 15 lipca 2011 r. o kontroli w administracji rządowej (Dz. U. z 2011 r. Nr 185, poz. 1092), art. 6a ust. 1 pkt. 1 lit. b oraz art. 7b ust. 1 pkt 2 ustawy z dnia 17 maja 1989 r. Prawo geodezyjne i kartograficzne (t.j. Dz.U. z 2019 r. poz. 725 ze zm.), po przeprowadzeniu w Starostwie Powiatowym w Starachowicach w Wydziale Geodezji, Kartografii i Katastru, kontroli problemowej wymienionej w rocznym planie kontroli Świętokrzyskiego Wojewódzkiego Inspektora Nadzoru Geodezyjnego i Kartograficznego na rok 2019, uzgodnionym z Głównym Geodetą Kraju i zaakceptowanym przez Wojewodę Świętokrzyskiego, w zakresie:

1. Przeprowadzanie oraz proces modernizacji ewidencji gruntów i budynków:
    - a) kontrola prawidłowości przeprowadzania modernizacji ewidencji gruntów i budynków pod względem zgodności z art. 24a ustawy *Prawo geodezyjne i kartograficzne* (procedura);
    - b) wywiązywania się z obowiązku przekazywania zbiorów do ZSIN.
  2. Proces bieżącej cyfryzacji dokumentów przekazywanych przez wykonawców prac geodezyjnych i kartograficznych do państwowego zasobu geodezyjnego i kartograficznego.
  3. Stan utworzenia baz danych, o których mowa w art. 4 ustawy pod względem kompletności i pokrycia obszarowego oraz zgodność z przekazywaną sprawozdawczością.
- **Organ zarządzający kontrolę:** Świętokrzyski Wojewódzki Inspektor Nadzoru Geodezyjnego i Kartograficznego, siedziba: Świętokrzyski Urząd Wojewódzki al. IX Wieków Kielce 3, 25-516 Kielce.

P. Winiarski  
i P. Nowak  
12.01.2020

▪ **Nazwa i siedziba jednostki kontrolowanej:**

Starostwo Powiatowe w Starachowicach, Wydział Geodezji, Kartografii i Katastru, siedziba: ul. dr Władysława Borkowskiego 4, 27-200 Starachowice.

▪ **Kierownik jednostki kontrolowanej:** Pan Piotr Babicki – pełniący obecnie funkcję Starosty Starachowickiego.

▪ **Informacji i wyjaśnień w toku kontroli udzielali:** Dyrektor Wydziału Geodezji, Kartografii i Katastru – Pan Sylwester Spadło, Kierownik Referatu Geodezji i Ewidencji Gruntów – Pani Emilia Wasilewska.

▪ **Kontrolę przeprowadzili:**

- 1) Halina Adamska, Kierownik Oddziału Nadzoru Geodezyjnego i Kartograficznego w Wojewódzkiej Inspekcji Geodezyjnej i Kartograficznej – upoważnienie Świętokrzyskiego Wojewódzkiego Inspektora Nadzoru Geodezyjnego i Kartograficznego z dnia 25 października 2019 r., nr 842/2019 – kierownik zespołu kontrolującego,
- 2) Paulina Mendala, inspektor wojewódzki w Wojewódzkiej Inspekcji Geodezyjnej i Kartograficznej – upoważnienie Świętokrzyskiego Wojewódzkiego Inspektora Nadzoru Geodezyjnego i Kartograficznego z dnia 25 października 2019 r., nr 841/2019 – członek zespołu kontrolującego (*akta kontroli, karty 26-27, 31-32*).

▪ **Czas trwania kontroli:**

Kontrolę przeprowadzono w dniu 28 października 2019 r. w siedzibie jednostki kontrolowanej oraz w dniach od 13 listopada 2019 r. do 16 grudnia 2019 r. w siedzibie zarządzającego kontrolę.

Informację o przeprowadzanej kontroli wpisano do książki kontroli Starostwa Powiatowego w Starachowicach pod numerem 3/2019.

▪ **Okres objęty kontrolą:**

▪ dla tematu 1a.

– od 22 września 2004 r. do 31 grudnia 2013 r. – ustalenie czy były modernizacje przeprowadzane i w jakim zakresie oraz czy były uzgodnione z Wojewódzkim Inspektorem Nadzoru Geodezyjnego i Kartograficznego i wykonane w zakresie uzgodnionym;

– od 1 stycznia 2014 r. do dnia rozpoczęcia kontroli – powyższe ustalenia oraz pełna kontrola zachowania procedur wynikających z art. 24a;

▪ dla tematu 1b. – od 1 stycznia 2014 r. do dnia rozpoczęcia kontroli;

▪ dla tematu 2. – od 1 stycznia 2017 r. do dnia rozpoczęcia kontroli oraz zbadanie stanu cyfryzacji dokumentów archiwalnych wg stanu na dzień rozpoczęcia kontroli;

▪ dla tematu 3. – wg stanu na dzień rozpoczęcia kontroli.

## Zagadnienia objęte kontrolą

W okresie objętym kontrolą ocenie i kontroli poddano niżej wymienione zagadnienia:

### I. Ustalenia formalno-organizacyjne.

1. Kierownik jednostki kontrolowanej.
2. Struktura organizacyjna jednostki kontrolowanej i usytuowanie geodety powiatowego.
3. Zasoby pracownicze realizujące zadania rządowe z zakresu geodezji i kartografii.
4. Upoważnienia wydane przez organ administracji geodezyjnej i kartograficznej do załatwiania spraw w jego imieniu.
5. Dokumenty wewnętrzne regulujące tryb i obieg dokumentacji stanowiącej podstawę aktualizacji prowadzonych baz danych oraz regulujących tryb i zasady ich aktualizacji.
6. Układy współrzędnych stosowane do prowadzenia baz danych.
7. Infrastruktura informatyczno-programowej wykorzystywanej do prowadzenia baz danych, o których mowa w art. 4 ust. 1a pkt 2, pkt 3, pkt 10 oraz w ust. 1b *ustawy*, w tym sposób, zakres oraz częstotliwość aktualizacji oraz formaty wymiany danych (eksport oraz import danych).

### II. Ocena realizacji tematów priorytetowych.

1. Przeprowadzenie oraz proces modernizacji ewidencji gruntów i budynków.
  - 1a) Procedura modernizacji.
  - 1b) Przekazywanie zbiorów do ZSIN.
2. Cyfryzacja dokumentów przekazywanych przez wykonawców prac geodezyjnych i kartograficznych do państwowego zasobu geodezyjnego i kartograficznego.
3. Stan utworzenia baz danych, o których mowa w art. 4 ust. 1a pkt 2 (EGiB), pkt 3 (GESUT), pkt 7 (RCiWN), pkt 10 (SOG) oraz w ust. 1b (BDOT500) *ustawy Pgik* pod względem kompletności i pokrycia obszarowego oraz zgodność z przekazywaną sprawozdawczością.
  - 3.1 EGiB. Charakterystyka prowadzonej bazy danych, o której mowa w art. 4 ust. 1a pkt 2 *ustawy Pgik*.
  - 3.2 EGiB. Kontrola jakościowa bazy danych, o której mowa w art. 4 ust. 1a pkt 2 *ustawy Pgik*.
  - 3.3 EGiB. Zgodność stanu faktycznego utworzenia bazy danych, o której mowa w art. 4 ust. 1a pkt 2 *ustawy Pgik* z przekazywaną sprawozdawczością.
    - 3.1 GESUT. Charakterystyka prowadzonej bazy danych, o której mowa w art. 4 ust. 1a pkt 3 *ustawy Pgik*.
    - 3.2 GESUT. Kontrola jakościowa bazy danych, o której mowa w art. 4 ust. 1a pkt 3 *ustawy Pgik*.
    - 3.3 GESUT. Zgodność stanu faktycznego utworzenia bazy danych, o której mowa w art. 4 ust. 1a pkt 3 *ustawy Pgik* z przekazywaną sprawozdawczością.

3. RCiWN. Charakterystyka prowadzonej bazy danych, o której mowa w art. 4 ust. 1a pkt 7 ustawy *Pgik*.

3.1 SOG. Charakterystyka prowadzonej bazy danych, o której mowa w art. 4 ust. 1a pkt 10 ustawy *Pgik*.

3.2. SOG. Kontrola jakościowa bazy danych, o której mowa w art. 4 ust. 1a pkt 10 ustawy *Pgik*.

3.3. SOG. Zgodność stanu faktycznego utworzenia bazy danych, o której mowa w art. 4 ust. 1a pkt 10 ustawy *Pgik* z przekazywaną sprawozdawczością.

3.1. BDOT500. Charakterystyka prowadzonej bazy danych, o której mowa w art. 4 ust. 1b ustawy *Pgik*.

3.2. BDOT500. Kontrola jakościowa bazy danych, o której mowa w art. 4 ust. 1b ustawy *Pgik*.

3.3 BDOT500. Zgodność stanu faktycznego utworzenia bazy danych, o której mowa w art. 4 ust. 1b ustawy *Pgik* z przekazywaną sprawozdawczością.

4.1 MZ. Charakterystyka prowadzonej mapy zasadniczej, o której mowa w art. 53b ust. 2 ustawy *Pgik*.

4.2. MZ. Kontrola jakościowa mapy zasadniczej, o której mowa w art. 53b ust. 2 ustawy *Pgik*.

4.3. MZ. Zgodność stanu faktycznego utworzenia mapy zasadniczej, o której mowa w art. 53b ust. 2 ustawy *Pgik* z przekazywaną sprawozdawczością.

### **Ustalenia z przeprowadzonej kontroli problemowej w zakresie ww. zagadnień.**

#### **I. Ustalenia formalno- organizacyjne.**

##### **1. Kierownik jednostki kontrolowanej.**

Kierownikiem jednostki kontrolowanej jest Pan Piotr Babicki Starosta Starachowicki wybrany Uchwałą Nr I/3/2018 Rady Powiatu w Starachowicach z dnia 22 listopada 2018 r. w sprawie wyboru Starosty Starachowickiego.

Wykaz osób sprawujących władzę w okresie od dnia 21 stycznia 2004 r. do dnia 31 grudnia 2013 r. zawiera tabelaryczne zestawienie dołączone do akt kontroli (*akta kontroli, karty 47-64*).

##### **2. Struktura organizacyjna jednostki kontrolowanej i usytuowanie geodety powiatowego.**

Organizację i zasady funkcjonowania Starostwa Powiatowego w Starachowicach reguluje Regulamin Organizacyjny Starostwa Powiatowego w Starachowicach, stanowiący załącznik do uchwały Nr 49/2019 Zarządu Powiatu w Starachowicach z dnia 26 marca 2019 r. w sprawie uchwalenia Regulaminu Organizacyjnego Starostwa Powiatowego



w Starachowicach wraz ze Schematem Organizacyjnym do ww. Regulaminu Organizacyjnego (akta kontroli, karty 67-92).

Zgodnie z § 8 ust. 1 ww. Regulaminu wydziałami kierują Dyrektorzy, a Zespołami i Referatami Kierownicy, zapewniający właściwe ich funkcjonowanie.

Z powyższego zapisu wynika, że Wydziałem Geodezji, Kartografii i Katastru kieruje Geodeta Powiatowy- Dyrektor Wydziału Geodezji, Kartografii i Katastru.

W skład Wydziału wchodzi następujące Referaty:

- Referat ds. Geodezji i Ewidencji Gruntów,
- Powiatowy Ośrodek Dokumentacji Geodezyjnej i Kartograficznej.

§ 10 ust. 2 pkt 1 ww. Regulaminu stanowi, że Starosta sprawuje nadzór nad działalnością m.in. komórki organizacyjnej: Wydział Geodezji, Kartografii i Katastru, kierowanej przez Geodetę Powiatowego.

Natomiast ze Schematu Organizacyjnego będącego integralną częścią aktualnego Regulaminu Organizacyjnego Starostwa Powiatowego w Starachowicach wynika, że Geodeta Powiatowy podlega bezpośrednio Staroście.

Zatem stwierdza się, że usytuowanie geodety powiatowego w strukturze urzędu jest zgodne z przepisem art. 6a ust. 1 pkt 2 lit. b ustawy *Prawo geodezyjne i kartograficzne*, wskazującym na bezpośrednią podległość staroście.

Osobą nadzorującą realizację zadań rządowych z zakresu geodezji i kartografii na dzień rozpoczęcia kontroli był Pan Sylwester Spadło – Dyrektor Wydziału Geodezji, Kartografii i Katastru, któremu zostały powierzone obowiązki Geodety Powiatowego od dnia 01 lipca 2012 r.

Pan Sylwester Spadło ukończył studia wyższe na kierunku geodezja i kartografia, oraz posiada uprawnienia zawodowe do wykonywania samodzielnych funkcji w dziedzinie geodezji i kartografii w zakresach 1 i 2, a więc spełnia wymogi § 4 rozporządzenia Ministra Infrastruktury z dnia 9 listopada 2004 r. w sprawie określenia wymagań, jakim powinni odpowiadać wojewódzcy inspektorzy nadzoru geodezyjnego i kartograficznego, geodeci województw, geodeci powiatowi i geodeci gminni (Dz. U. z 2004 r., Nr 249, poz. 2498) (akta kontroli, karty 144-154).

### **3. Zasoby pracownicze realizujące zadania rządowe z zakresu geodezji i kartografii.**

Obsadę kadrową Wydziału Geodezji, Kartografii i Katastru, w tym informacje o wykształceniu oraz posiadanych przez pracowników uprawnieniach zawodowych w dziedzinie geodezji i kartografii przedstawia tabelaryczne zestawienie stanu kadrowego dołączone do akt kontroli.

Z ww. zestawienia wynika, że w Wydziale Geodezji, Kartografii i Katastru zatrudnionych jest trzynastu pracowników. Pięć osób, w tym Geodeta Powiatowy posiada uprawnienia zawodowe do wykonywania samodzielnych funkcji w dziedzinie geodezji i kartografii w zakresach 1 i 2. Jedna z ww. osób oprócz uprawnień zawodowych z zakresu 1 i 2 posiada również uprawnienia zawodowe z zakresu 5. Pozostałe osoby zatrudnione w wydziale nie posiadają uprawnień zawodowych do wykonywania samodzielnych funkcji w dziedzinie geodezji i kartografii. Dziesięciu pracowników posiada wykształcenie wyższe geodezyjne, natomiast trzy osoby wykształcenie średnie geodezyjne (*akta kontroli, karta 142*).

#### **4. Upoważnienia wydane przez organ administracji geodezyjnej i kartograficznej do załatwiania spraw w jego imieniu.**

Na podstawie dokumentacji kontroli ustalono, że Geodeta Powiatowy- Dyrektor Wydziału Geodezji, Kartografii i Katastru posiada upoważnienie Starosty Starachowickiego do załatwiania w jego imieniu indywidualnych spraw z zakresu administracji publicznej, w tym wydawania decyzji administracyjnych oraz poświadczania za zgodność z oryginałem dokumentów z zakresu działania Wydziału Geodezji, Kartografii i Katastru Starostwa Powiatowego w Starachowicach oraz do weryfikacji składanych do Powiatowego Ośrodka Dokumentacji Geodezyjnej i Kartograficznej w Starachowicach opracowań geodezyjnych pod względem zgodności z obowiązującymi przepisami prawa w dziedzinie geodezji i kartografii (*akta kontroli, karty 144-154*).

Wszyscy pracownicy Wydziału Geodezji, Kartografii i Katastru, realizujący zadania Starosty z zakresu geodezji i kartografii, posiadają stosowne do tego upoważnienia, w tym do załatwiania spraw związanych z prowadzeniem powiatowego zasobu geodezyjnego i kartograficznego, tworzenia, prowadzenia i udostępniania baz danych, o których mowa w art. 4 ust. 1a pkt 2 i 10 ustawy z dnia 17 maja 1989 r. *Prawo geodezyjne i kartograficzne* (Dz. U. z 2019 r., poz.725 z późn.zm), tworzenia i udostępniania standardowych opracowań kartograficznych, o których mowa w art. 4 ust. 1e pkt 1 i 2 ww. ustawy, do dokonywania weryfikacji zbiorów danych lub innych materiałów stanowiących wyniki prac geodezyjnych lub prac kartograficznych pod względem zgodności z przepisami prawa obowiązującymi w dziedzinie geodezji i kartografii, do wydawania i podpisywania licencji na udostępniane materiały zasobu, wystawiania i podpisywania Dokumentów Obliczenia Opłaty, sporządzania i podpisywania zawiadomień o dokonanych zmianach w danych ewidencyjnych, sporządzania wypisów z rejestrów, kartotek i wykazów operatu ewidencyjnego, sporządzania wyrysów z mapy ewidencyjnej. Ustalono, że upoważnienia te są zgodne z posiadanymi przez pracowników zakresami czynności (*akta kontroli, karty 110-141,155-180*).



Wszyscy pracownicy posiadają również stosowne upoważnienia do przetwarzania danych osobowych zawartych w systemach informatycznych używanych w Wydziale Geodezji, Kartografii i Katastru Starostwa Powiatowego w Starachowicach. Upoważnienia te obejmują uprawnienie do przetwarzania danych osobowych w zakresie: zbierania, utrwalania, organizowania, porządkowania, przechowywania, modyfikowania, pobierania, przeglądania, usuwania. *(akta kontroli, karty 415-428).*

#### **5. Dokumenty wewnętrzne regulujące tryb i obieg dokumentacji stanowiącej podstawę aktualizacji prowadzonych baz danych oraz regulujących tryb i zasady ich aktualizacji.**

Ustalono, że obieg dokumentacji został określony w zarządzeniu nr 10/2011 Starosty Starachowickiego z dnia 25 stycznia 2011 r. w sprawie podstawowego sposobu dokumentowania spraw w Starostwie Powiatowym w Starachowicach.

W Starostwie Powiatowym w Starachowicach obieg dokumentów odbywa się w formie papierowej. Korespondencję wpływającą do urzędu rejestruje się w rejestrze kancelaryjnym prowadzonym przez kancelarię ogólną, a następnie przekazuje do sekretariatu właściwego Starosty celem dekretacji. Dekretację wykonuje Wicestarosta, a w przypadku jego nieobecności Starosta bądź Członek Zarządu. Następnie zadekretowana dokumentacja jest rozdysponowana do poszczególnych komórek organizacyjnych. Wnioski przyjmowane bezpośrednio przez Wydział Geodezji, Kartografii i Katastru przekazywane są do kancelarii ogólnej w celu ich rejestracji. W przypadku korespondencji wchodzącej w zakres zadań różnych komórek organizacyjnych, wymieniona w dekretacji jako pierwsza komórka organizacyjna otrzymuje oryginał pisma i pełni rolę wiodącą, do niej należy ostateczne załatwienie sprawy.

W Wydziale Geodezji, Kartografii i Katastru otrzymaną korespondencję dekretuje na poszczególnych pracowników wydziału dyrektor wydziału (Geodeta Powiatowy), a w przypadku jego nieobecności Kierownik Referatu Geodezji i Ewidencji Gruntów lub w przypadku jego nieobecności Kierownik Powiatowego Ośrodka Dokumentacji Geodezyjnej i Kartograficznej.

Do referatu Geodezji i Ewidencji gruntów wpływają sprawy dotyczące:

- 1) Udostępniania informacji z ewidencji gruntów i budynków (dot. wydania: wypisu z rejestru gruntów, wrysu z mapy ewidencyjnej, wypisu i wrysu, wypisów z kartotek budynkowych i lokalowych, wypisów z rejestru budynków i lokali, wykazów z operatu ewidencyjnego, kopii mapy ewidencyjnej),
- 2) Wprowadzania zmian w ewidencji gruntów i budynków,
- 3) Rejestracja dzierżaw,

- 4) Udostępnianie baz danych,
- 5) Przeprowadzenie gleboznawczej klasyfikacji gruntów

Do Powiatowego Ośrodka Dokumentacji Geodezyjnej i Kartograficznej wpływają sprawy:

- 1) Opracowania i wydawania materiałów do zgłoszeń prac geodezyjnych,
- 2) Przyjmowania robót geodezyjnych do zasobu,
- 3) Sprzedaży materiałów geodezyjnych z zasobu geodezyjnego i kartograficznego,
- 4) Uzgadniania dokumentacji projektowej w zakresie usytuowania sieci uzbrojenia na naradach koordynacyjnych.

Pisma sporządzane przez pracowników są akceptowane i podpisywane przez kierowników referatu lub dyrektora wydziału. Dokumenty sporządzane przez kierowników są przez nich podpisywane a w niektórych przypadkach przekazywane do akceptacji i podpisu dyrektorowi. Natomiast decyzje podpisuje dyrektor wydziału oraz kierownik Powiatowego Ośrodka Dokumentacji Geodezyjnej i Kartograficznej.

Korespondencja wytwarzana w Wydziale Geodezji, Kartografii i Katastru zostaje zaewidencjonowana w komórce. W formie papierowej jest spakowana, zaadresowana i przekazywana do kancelarii ogólnej starostwa celem wysyłki lub odbierana przez wnioskodawcę w wydziale, bądź wysyłana elektronicznie bezpośrednio przez pracowników (np. do sądów, urzędów).


Korespondencję wewnętrzną wytworzoną przez wydział, w ramach wewnętrznego obiegu dokumentów w starostwie ewidencjonuje się w rejestrze danej komórki i przekazuje się bezpośrednio do poszczególnych komórek organizacyjnych (*akta kontroli, karty 181-182*).

## **6. Układy współrzędnych stosowane do prowadzenia baz danych.**

Wydział Geodezji, Kartografii i Katastru prowadzi mapę zasadniczą w następujących układach współrzędnych:

- 1) Układ współrzędnych prostokątnych płaskich- Państwowy Układ Współrzędnych Geodezyjnych 2000, PL-2000 (strefa 7- południk osiowy 21°E) dla obszaru całego powiatu.
- 2) Układ współrzędnych wysokościowych- Układ wysokości Kronsztadt „60”- na obszarze całego powiatu (*akta kontroli, karty 33-46, 184-185*).

Ustalono, że mapa zasadnicza prowadzona jest w układzie współrzędnych wysokościowych niezgodnym z wymogami, określonymi w art. 24 ust. 1 rozporządzenia Rady Ministrów z dnia 15 października 2012 r. w sprawie państwowego systemu odniesień przestrzennych (Dz.U. z 2012 r. poz.1247 ze zm.).





**7. Infrastruktura informatyczno-programowa wykorzystywana do prowadzenia baz danych, o których mowa w art. 4 ust. 1a pkt 2, pkt 3, pkt 10 oraz w ust. 1b ustawy, w tym sposób, zakres oraz częstotliwość aktualizacji oraz formaty wymiany danych (eksport oraz import danych).**


Wydział Geodezji, Kartografii i Katastru do prowadzenia baz danych państwowego zasobu geodezyjnego i kartograficznego wykorzystuje licencjonowane oprogramowanie firmy GEOBID Sp. z o. o. w Katowicach:

- 1) EWMAPA - część graficzna bazy danych EGiB oraz mapa zasadnicza,
- 2) EWOPIS - część opisowa bazy danych EGiB,
- 3) BANK OSNÓW - baza danych BDSOG
- 4) REJCEN - baza danych RCWiN.

Infrastruktura programowa aktualizowana jest co roku poprzez zakup nowych wersji programów, w celu zapewnienia zgodności z obowiązującymi przepisami. Producent na swoim portalu internetowym udostępnia również darmowe, mniejsze aktualizacje, które instalowane są na bieżąco. Wdrażanie i utrzymanie systemów następuje w zakresie obsługi informatycznej urzędu prowadzonej przez Wieloosobowe Stanowisko ds. Informatyzacji.

Do obsługi informatyczno-programowej Wydziału Geodezji, Kartografii i Katastru wykorzystywane są serwery Dell PowerEdge R710 z systemem operacyjnym Windows Server 2016 Essentials oraz Fujitsu RX300 S6 mieszczące się w serwerowni na 2 piętrze budynku Starostwa Powiatowego w Starachowicach. Serwery posiadają redundantne zabezpieczenie zasilania za pomocą dwóch awaryjnych zasilaczy UPS (PowerWalker VFI 3000 oraz APC Smart-UPS 1000).

Kopie bezpieczeństwa prowadzonych baz danych wykonywane są codziennie w dni robocze. Codzienne kopie przechowywane są w dwóch lokalizacjach sieciowych na urządzeniach NAS (konfiguracja RAID10 o wysokiej niezawodności). W tym samym trybie wykonywana jest również kopia na serwerze archiwizacji znajdującym się w budynku Archiwum Zakładowego. Ponadto wykonywana jest również ręczna kopia danych w cyklu tygodniowym na zewnętrzny dysk HDD przechowywana w sejfie w Wydziale Geodezji, Kartografii. Kopie wykonywane w cyklu półrocznym wykonywane są na przenośnych dyskach zewnętrznych USB przechowywanych w budynku Wojewódzkiej Inspekcji Geodezyjnej i Kartograficznej w Kielcach. Dodatkowo główny serwer wraz z bazami danych jest replikowany w trybie 15 minutowym, co w przypadku awarii pozwala wznowienie pracy w przeciągu kilku minut.



Programem wykorzystywanym do prowadzenia części graficznej EGiB oraz mapy zasadniczej jest EWMAPA w wersji 12.29. Program obsługuje następujące formaty wymiany danych: GML, SWDE, DXF, TXT, SHP.

Polityka bezpieczeństwa systemu informatycznego uregulowana została zarządzeniem nr 62/2018 Starosty Starachowickiego z dnia 10 września 2018 r. w sprawie wprowadzenia „Polityki ochrony danych osobowych w Starostwie Powiatowym w Starachowicach”. Załącznik nr 1 do rozporządzenia o nazwie „Polityka ochrony danych osobowych w Starostwie Powiatowym w Starachowicach” obejmuje wszystkie systemy teleinformatyczne i bazy danych przetwarzane w urzędzie (*akta kontroli, karty 33-46*).

## **II. Ocena realizacji tematów priorytetowych.**

### **1. Przeprowadzenie oraz proces modernizacji ewidencji gruntów i budynków w okresie od 22 września 2004 r. do 31 grudnia 2013 r. (*akta kontroli, karty 698-701*).**

Ustalono, że w ww. okresie przeprowadzono następujące modernizacje ewidencji gruntów i budynków:

1. Modernizacja ewidencji gruntów i budynków obręb: miasto Wąchock, gmina Wąchock.
2. Modernizacja ewidencji gruntów i budynków obręb: Rataje, Węglów, gmina: Wąchock.
3. Modernizacja ewidencji gruntów i budynków obręb: Lipie, gmina: Brody.
4. Modernizacja ewidencji gruntów i budynków obręb: Adamów, gmina: Brody.
5. Modernizacja ewidencji gruntów i budynków obręb: Krynki, gmina: Brody.
6. Modernizacja ewidencji gruntów i budynków obręb: Dziurów, gmina: Brody.
7. Modernizacja ewidencji gruntów i budynków obręb: Brody, gmina: Brody.
8. Modernizacja ewidencji gruntów i budynków obręb: Parszów, gmina: Wąchock.
9. Modernizacja ewidencji gruntów i budynków obręb: Marcinków, gmina: Wąchock.
10. Modernizacja ewidencji gruntów i budynków obręb: Rzepin Pierwszy, gmina: Pawłów.
11. Modernizacja ewidencji gruntów i budynków obręb: Jagodne, gmina: Mirzec.
12. Modernizacja ewidencji gruntów i budynków obręb: Gadka, gmina: Mirzec.
13. Modernizacja ewidencji gruntów i budynków obręb: Wielka Wieś, gmina: Wąchock.
14. Modernizacja ewidencji gruntów i budynków obręb: Pawłów, gmina: Pawłów.
15. Modernizacja ewidencji gruntów i budynków obręb: Kałków gmina: Pawłów.
16. Modernizacja ewidencji gruntów i budynków obręb: Godów gmina: Pawłów.
17. Modernizacja ewidencji gruntów i budynków obręb: Dąbrowa gmina: Pawłów.
18. Modernizacja ewidencji gruntów i budynków obręb: Lubienia (przysiółek Henryk), gmina: Brody.



19. Modernizacja ewidencji gruntów i budynków obręb: Styków gmina: Brody.
20. Modernizacja ewidencji gruntów i budynków obręb: Kuczów gmina: Brody.
21. Modernizacja ewidencji gruntów i budynków obręb: Jabłonna gmina: Brody.
22. Modernizacja ewidencji gruntów i budynków obręb: Staw Kunowski (część),  
gmina: Brody.
23. Modernizacja ewidencji gruntów i budynków obręb: Młynek, gmina: Brody.
24. Modernizacja ewidencji gruntów i budynków obręb: Budy Brodzkie, gmina: Brody.
25. Modernizacja ewidencji gruntów i budynków obręb: Staw Kunowski (część),  
gmina: Brody.
26. Modernizacja ewidencji gruntów i budynków obręb: Rudnik, gmina: Brody.
27. Modernizacja ewidencji gruntów i budynków obręb: Ruda, gmina: Brody.
28. Modernizacja ewidencji gruntów i budynków obręb: Bór Kunowski, gmina: Brody.
29. Modernizacja ewidencji gruntów i budynków obręb: Lubienia (bez przysiółka Henryk),  
gmina: Brody.

Szczegółowe informacje na temat ww. modernizacji znajdują się w tabelarycznym zestawieniu, dołączonym do akt kontroli.

**1a) Procedura modernizacji ewidencji gruntów i budynków (akta kontroli, karty 430-725).**

**1. Modernizacja ewidencji gruntów i budynków obręb: Modrzewie, Nowy Bostów, Radkowice, Radkowice Kolonia, Rzepin Kolonia, Rzepinek, Szeligi, Świętomarz, Świślina, Trzeszków, Warszówek, Wawrzeńczyce, Wieloborowice, Zbrza, gmina Pawłów, powiat starachowicki.**

1.1. Informacje na temat wykonanej modernizacji:

- Umowa Nr KN-EGB.0742.14.2017 z dnia 11 lipca 2017 r., zawarta pomiędzy Zleceniodawca: Skarb Państwa - GUGiK – Wykonawca: InterTIM Ludmiła Pietrzak z siedzibą w Warszawie.
- Finansowanie: GUGiK w ramach projektu ZSIN – Faza II.
- Przebieg granic działek ewidencyjnych został ustalony w wyniku pomiaru bezpośredniego.

1.2. Operaty:

P.2611.2018.1753, P.2611.2018.1754, P.2611.2018.1755, P.2611.2018.1756,  
P.2611.2018.1757, P.2611.2018.1758, P.2611.2018.1759, P.2611.2018.1760,  
P.2611.2018.1761, P.2611.2018.1762, P.2611.2018.1763, P.2611.2018.1764,  
P.2611.2018.1765, P.2611.2018.1766, P.2611.2018.1982 - przyjęte do zasobów PODGiK –  
w listopadzie 2018 r.

1.3. Projekt modernizacji został pozytywnie zaopiniowany przez WINGiK w Kielcach dnia 17 maja 2016 r.

1.4. Zakres modernizacji:

– Obszar modernizacji wynosił 3526 ha.

– Czas realizacji : 2017 – 2018.

– Modernizacja EGIB dotyczyła:

1) gruntów, w tym:

a) granic obrębów ewidencyjnych,

b) działek ewidencyjnych,

c) użytków gruntowych, w tym ich aktualności i oznaczeń,

d) praw do nieruchomości gruntowych,

2) budynków,

3) obiektów trwale związanych z budynkami,

4) nieruchomości lokalowych,

5) podmiotów ujawnionych w ewidencji.

1.5. Informację o rozpoczęciu prac geodezyjnych starosta podał:

– na tablicy ogłoszeń Starostwa w dniach od 30 sierpnia 2017 r. do 18 września 2017 r.

1.6. Informacja o terminie i miejscu wyłożenia do wglądu projektu operatu opisowo-kartograficznego starosta podał:

– na tablicy ogłoszeń Starostwa w dniach od 12 września 2018 r. do 01 października 2018 r.,

– na tablicy ogłoszeń Urzędu Gminy w Pawłowie od dnia 12 września 2018 r. do 02 października 2018 r.,

– prasa o zasięgu krajowym: 14 września 2018 r.,

1.7. Wyłożenie projektu modernizacji nastąpiło w dniach od 01 października 2018 r. do 19 października 2018 r., w siedzibie Starostwa Powiatowego. Projekt wyłożono w formie nośników tradycyjnych i elektronicznych.

1.8. Fakt zapoznania się z projektem zainteresowane osoby potwierdzały podpisem na liście obecności, lista została dołączona do operatu. Z projektem zapoznało się 61 osób, uwagi do projektu modernizacji złożyło 10 osób.

1.9. Uwagi rozpatrywali upoważnieni pracownicy starostwa posiadający uprawiania zawodowe oraz upoważnienia z dnia 15 października 2018 r. Zgłaszających uwagi o ich przyjęciu bądź odrzuceniu informowano pisemnie. Dane zawarte w projekcie opisowo-kartograficznym ujawniono w bazie egib dnia 20 listopada 2018 r.



1.10. Informację o tym, iż dane objęte modernizacją, zawarte w projekcie operatu stały się danymi egib starosta podał :

- w dzienniku urzędowym województwa dnia 21 listopada 2018 r., poz. 3999
- BIP Starostwa Powiatowego dnia 22 listopada 2018 r.,

1.11. Zawiadomienia o zmianach danych ewidencyjnych wynikających z modernizacji organy podatkowe otrzymały dnia 20 lutego 2019 r., księgi wieczyste dnia 24 maja 2019 r.

## **2. Modernizacja ewidencji gruntów i budynków obręb: Brzezcie, gmina Pawłów, powiat starachowicki.**

1.1 Informacje na temat wykonanej modernizacji:

– Umowa Nr 195.272.7.2018 z dnia 10 lipca 2018 r., zawarta pomiędzy Zleceniodawca: Powiat Starachowicki – Wykonawca: GEORES sp. z o.o. z siedzibą w Rzeszowie (brutto – 245.754,00 zł).

– Finansowanie w części z dotacji celowej (brutto:191.477,00) w części ze środków własnych (brutto: 54.277,00).

– Przebieg granic działek ewidencyjnych został ustalony w wyniku pomiaru bezpośredniego.

1.2. Operat: P.2611.2018.1982 - przyjęty do zasobów PODGiK dnia 28 grudnia 2018 r.

1.3. Projekt modernizacji został pozytywnie zaopiniowany przez WINGiK w Kielcach dnia 12 czerwca 2017 r.

1.4. Zakres modernizacji:

– Obszar modernizacji wynosił 400 ha.

– Czas realizacji : 10 lipca 2018 r. – 14 grudnia 2018 r.

– Zakres prac modernizacyjnych obejmował pomiar punktów granicznych, które nie spełniają przewidzianych przepisami prawa kryterium dokładnościowego, pomiar naroży wszystkich budynków podlegających ewidencji, pozyskanie danych informacyjno-opisowych odnośnie budynków i lokali, aktualizację użytków gruntowych w terenach zabudowanych i zurbanizowanych, doprowadzenie do zgodności użytków gruntowych i klas gruntów w części opisowej i kartograficznej, pozyskanie danych odnośnie numeracji dróg, pozyskanie danych odnośnie prawidłowego nazewnictwa miejscowości oraz numeracji porządkowej budynków.

1.5. Informację o rozpoczęciu prac geodezyjnych starosta podał:

- na tablicy ogłoszeń Starostwa w dniach od 03 sierpnia 2018 r. do 24 sierpnia 2018 r.

1.6. Informacja o terminie i miejscu wyłożenia do wglądu projektu operatu opisowo-kartograficznego starosta podał:

- na tablicy ogłoszeń Starostwa w dniach od 29 października 2018 r. do 20 listopada 2018 r.,
- na tablicy ogłoszeń Urzędu Gminy w Pawłowie od dnia 05 listopada 2018 r. do 20 listopada 2018 r.,
- prasa o zasięgu krajowym : 31 października 2018 r.

1.7. Wyłożenie projektu modernizacji nastąpiło w dniach od 20.11.2018 r. do 10.12.2018 r., w siedzibie Starostwa Powiatowego. Projekt wyłożono w formie nośników tradycyjnych i elektronicznych.

1.8. Fakt zapoznania się z projektem zainteresowane osoby potwierdzały podpisem na liście obecności, lista została dołączona do operatu. Z projektem zapoznało się 31 osób, uwagi do projektu modernizacji złożyły 4 osoby.

1.9. Uwagi rozpatrywali upoważnieni pracownicy starostwa posiadający uprawienia zawodowe oraz upoważnienia nr 7/2018 i 8/2018 z dnia 06 grudnia 2018 r. Zgłaszających uwagi o ich przyjęciu bądź odrzuceniu informowano pisemnie. Dane zawarte w projekcie opisowo-kartograficznym ujawniono w bazie egib dnia 08 stycznia 2019 r.

1.10. Informację o tym, iż dane objęte modernizacją, zawarte w projekcie operatu stały się danymi egib starosta podał :

- w dzienniku urzędowym województwa dnia 17 stycznia 2019 r., poz. 472,
- BIP Starostwa Powiatowego dnia 16 stycznia 2019 r.

1.11. Zawiadomienia o zmianach danych ewidencyjnych wynikających z modernizacji organy podatkowe otrzymały dnia 18 marca 2019 r., księgi wieczyste dnia 25 października 2019 r.

### **3. Modernizacja ewidencji gruntów i budynków obręby: Krajków, Nieczulice gmina Pawłów, powiat starachowicki.**

1.1 Informacje na temat wykonanej modernizacji:

- Umowa Nr 195.272.7.2018 z dnia 10.07.2018 r., zawarta pomiędzy Zleceniodawca: Powiat Starachowicki – Wykonawca: GEOMAPA Eugeniusz Nowak z Szydłowca.
- Finansowanie: Powiat Starachowicki odstąpił od umowy.
- Przebieg granic działek ewidencyjnych został ustalony w wyniku pomiaru bezpośredniego.

1.2 Operat: nie przyjęty do zasobów PODGiK.

1.3 Projekt modernizacji został pozytywnie zaopiniowany przez WINGiK w Kielcach dnia 12 czerwca 2017 r.

1.4 Zakres modernizacji:

- Obszar modernizacji wynosił 490 ha.



- Czas realizacji : 26 września 2017 r. – 19 grudnia 2017 r.
- Zakres prac modernizacyjnych obejmował pomiar punktów granicznych, które nie spełniają przewidzianych przepisami prawa kryterium dokładnościowego, pomiar naroży wszystkich budynków podlegających ewidencji, pozyskanie danych informacyjno-opisowych odnośnie budynków i lokali, aktualizację użytków gruntowych w terenach zabudowanych i zurbanizowanych, doprowadzenie do zgodności użytków gruntowych i klas gruntów w części opisowej i kartograficznej, pozyskanie danych odnośnie numeracji dróg, pozyskanie danych odnośnie prawidłowego nazewnictwa miejscowości oraz numeracji porządkowej budynków.

1.5 Informację o rozpoczęciu prac geodezyjnych starosta podał:

- na tablicy ogłoszeń Starostwa w dniach od 01 września 2017 r. do 28 września 2017 r.

1.6 Informacja o terminie i miejscu wyłożenia do wglądu projektu operatu opisowo-kartograficznego starosta podał:

- na tablicy ogłoszeń Starostwa w dniach od 07 listopada 2017 r. do 28 listopada 2017 r. i od 25 stycznia 2018 r. do 16 lutego 2018 r.,
- na tablicy ogłoszeń Urzędu Gminy w Pawłowie 26 stycznia 2018 r. do 16 lutego 2018 r.
- prasa o zasięgu krajowym: 14 listopada 2017 r. i 26 stycznia 2018 r.

1.7 Wyłożenie projektu modernizacji nastąpiło w dniach od 28 listopada 2017 r. do 18 grudnia 2017 r., od 13 lutego 2018 do 05 marca 2018 r. w siedzibie Starostwa Powiatowego. Projekt wyłożono w formie nośników tradycyjnych i elektronicznych.

#### **4. Modernizacja ewidencji gruntów i budynków obreby: Małyszyn i Osiny, gmina Mirzec, powiat starachowicki.**

1.1. Informacje na temat wykonanej modernizacji:

- Umowa Nr 173.ZP.272.7.2016 i Nr 174.ZP.272.7.2016 z dnia 16.08.2016 roku, zawarta pomiędzy Zleceniodawca: Powiat Starachowicki – Wykonawca: NATMAP Sp. z o.o. z siedzibą w Krakowie (brutto – 50.016,63 zł).
- Finansowanie z dotacji celowej.
- Operaty: P.2611.2017.81 i P.26112017.82 przyjęte do zasobów PODGiK – dnia 17 stycznia 2017 r.,

1.2 Projekty modernizacji zostały pozytywnie zaopiniowane przez WINGiK w Kielcach dnia 11 lipca 2016 r.

1.3. Zakres modernizacji:

- Obszar modernizacji wynosił 2715 ha.
- Czas realizacji : 16 sierpnia 2016 r. – 09 grudnia 2016 r.

– Zakres prac modernizacyjnych obejmuje pozyskanie danych odnośnie budynków i lokali, aktualizację użytków gruntowych w terenach zabudowanych i zurbanizowanych, doprowadzenie do zgodności użytków gruntowych i klas gruntów w części opisowej i kartograficznej, pozyskanie danych odnośnie numeracji dróg, pozyskanie danych odnośnie prawidłowego nazewnictwa miejscowości oraz numeracji porządkowej budynków.

1.4. Informację o rozpoczęciu prac geodezyjnych starosta podał:

– na tablicy ogłoszeń Starostwa w dniach od 26 sierpnia 2016 r. do 16 września 2016 r.

1.5 Informacja o terminie i miejscu wyłożenia do wglądu projektu operatu opisowo-kartograficznego starosta podał :

– na tablicy ogłoszeń Starostwa Powiatowego w dniach od 14 października 2016 r. do 04 listopada 2016 r.,

– na tablicy ogłoszeń Urzędu Gminy w Mircu od dnia 18 października 2016 r., do 04 listopada 2016 r.,

– prasa o zasięgu krajowym: dnia 19 października 2016 r.,

1.6. Wyłożenie projektu modernizacji nastąpiło w dniach od 04 listopada 2016 r., do 25 listopada 2016 r., w siedzibie Starostwa Powiatowego. Projekt wyłożono w formie nośników tradycyjnych i elektronicznych.

1.7. Fakt zapoznania się z projektem zainteresowane osoby potwierdziły podpisem w protokole z wyłożenia. Do projektów modernizacji nie złożono uwag. O treści uwag i sposobie ich rozpatrzenia wpisano w Wykazie uwag do projektu.

1.9. Dane zawarte w projekcie opisowo-kartograficznym ujawniono w bazie egib ujawniono w dniu 17 stycznia 2017 r.

1.10. Informację o tym, iż dane objęte modernizacją , zawarte w projekcie operatu stały się danymi egib starosta podał :

– w dzienniku urzędowym województwa dnia 23 stycznia 2017 r. poz. 390,

– BIP Starostwa Powiatowego dnia 20 stycznia 2017 r.

1.11. Zawiadomienia o zmianach danych ewidencyjnych wynikających z modernizacji organy podatkowe otrzymały dnia 27 stycznia 2017 r. (obręb: Małyszyn), 31 stycznia 2017 r. (obręb: Osiny).

## **5. Modernizacja ewidencji gruntów i budynków obręby: Ostrożanka, Nowy Tychów, Stary Tychów, Trębowiec gmina Mirzec, powiat starachowicki.**

1.1. Informacje na temat wykonanej modernizacji:





- Umowa Nr 135.ZP.271.9.2015 (obręb: Stary Tychów) i Nr 136.ZP.271.9.2015 (obręb: Nowy Tychów) z dnia 23 czerwca 2015 r., zawarta pomiędzy Zleceniodawca: Powiat Starachowicki – Wykonawca: Bożena Krakowiak- Starachowice (brutto – 51.900,00 zł).
  - Umowa Nr 137.ZP.271.9.2015 (obręb: Ostrożanka) z dnia 23 czerwca 2015 r., zawarta pomiędzy Zleceniodawca: Powiat Starachowicki – Wykonawca: „Azymut” Usługi Geodezyjne Marcin Kielan - Starachowice (brutto – 13.700,00 zł).
  - Umowa Nr 154.ZP.271.14.2015 (obręb: Trębowiec) z dnia 28.07.2015 r., zawarta pomiędzy Zleceniodawca: Powiat Starachowicki – Wykonawca: Arkadiusz Władziński - Starachowice (brutto – 18.800,00 zł).
  - Finansowanie z dotacji celowej.
  - Operaty: P.2611.2016.77 – Ostrożanka, P.2611.2016.76 - Nowy Tychów, P.2611.2016.75 - Stary Tychów, P.2611.2015.1835 – Trębowiec - przyjęte do zasobów PODGiK dnia 13 stycznia 2016 r. (obręby: Ostrożanka, Nowy Tychów, Stary Tychów), dnia 28 grudnia 2015 r. (obręb: Trębowiec).
- 1.2 Projekt modernizacji dla jednostki ewidencyjnej Mirzec został pozytywnie zaopiniowany przez WINGiK w Kielcach dnia 10 czerwca 2008 r.
- 1.3. Zakres modernizacji:
- Obszar modernizacji wynosił 1885 ha.
  - Czas realizacji: 23 czerwca 2015 r. – 16 października 2015 r. (obręby: Ostrożanka, Nowy Tychów, Stary Tychów), 28 lipca 2015 r. – 30 listopada 2015 r. (obręb: Trębowiec).
  - Zakres prac modernizacyjnych obejmował:
    - 1) Geodezyjne prace pomiarowe (nowy pomiar) w zakresie usytuowania budynków brakujących oraz tych, których ściana (ściany) powinna pokrywać się z granicą,
    - 2) Obmiar wszystkich budynków podlegających ewidencji,
    - 3) Utworzenie obiektów budynków w bazie mapy numerycznej,
    - 4) Założenie ewidencji budynków i lokali dla jednostek ewidencyjnych,
    - 5) Utworzenie obiektów użytków gruntowych.
- 1.4. Informację o rozpoczęciu prac geodezyjnych starosta podał:
- na tablicy ogłoszeń Starostwa w dniach od 20 lipca 2015 r. do 10 sierpnia 2015 r. (obręby: Ostrożanka, Nowy Tychów, Stary Tychów), od 08 września 2015 r. do 29 września 2015 r. (obręb: Trębowiec).
- 1.5 Informacja o terminie i miejscu wyłożenia do wglądu projektu operatu opisowo-kartograficznego starosta podał :



– na tablicy ogłoszeń Starostwa Powiatowego w dniach od 20 października 2015 r. do 09 listopada 2015 r.,

– na tablicy ogłoszeń Urzędu Gminy w Mircu od dnia 23 października 2015 r. do 09 listopada 2015 r.

1.6. Wyłożenie projektu modernizacji nastąpiło w dniach od 09 listopada 2015 r. do 30 listopada 2015 r., w siedzibie Starostwa Powiatowego. Projekt wyłożono w formie nośników tradycyjnych i elektronicznych.

1.7. Fakt zapoznania się z projektem zainteresowane osoby potwierdziły podpisem w protokole z wyłożenia. Z projektem zapoznało się: obręb: Ostrożanka - 3 osoby, uwagi do projektu modernizacji złożyły 3 osoby; obręb: Nowy Tychów - 3 osoby, uwag do projektu modernizacji nie zgłoszono; obręb: Stary Tychów - 5 osób, uwagi do projektu modernizacji złożyły 2 osoby; obręb: Trębowiec 5 osób, uwagi do projektu modernizacji złożyła 1 osoba.

1.8. Uwagi rozpatrywał upoważniony pracownik starostwa posiadający uprawnienia zawodowe oraz upoważnienie Nr 1/2015.

1.9. Dane zawarte w projekcie opisowo-kartograficznym ujawniono w bazie egib ujawniono w dniu 11 lutym 2016 r.

1.10. Informację o tym, iż dane objęte modernizacją, zawarte w projekcie operatu stały się danymi egib starosta podał :

– w dzienniku urzędowym województwa dnia 23 stycznia 2017 r. poz. 390,

– BIP Starostwa Powiatowego dnia 20 stycznia 2017 r.,

1.8. Zawiadomienia o zmianach danych ewidencyjnych wynikających z modernizacji organy podatkowe otrzymały dnia 26 lutego 2016 r.

## **6. Modernizacja ewidencji gruntów i budynków obręby: Mirzec I i Mirzec II gmina Mirzec, powiat starachowicki.**

1.1. Informacje na temat wykonanej modernizacji:

– Umowa Nr 150.ZP.272.5.2014 z dnia 05 sierpnia 2014 r., zawarta pomiędzy Zleceniodawca: Powiat Starachowicki – Wykonawca: Bożena Krakowiak- Starachowice (brutto – 63.468,00 zł).

– Finansowanie z dotacji celowej.

– Operaty: P.2611.2015.325 - Mirzec II , P.2611.2015.705 - Mirzec I - przyjęte do zasobów PODGiK dnia 23 października 2014 r.

1.2 Projekt modernizacji dla jednostki ewidencyjnej Mirzec został pozytywnie zaopiniowany przez WINGiK w Kielcach dnia 10 czerwca 2008 r.

1.3. Zakres modernizacji:

– Obszar modernizacji wynosił 4821 ha.

– Czas realizacji: 05 sierpnia 2014 r. – 15 października 2014 r.

– Zakres prac modernizacyjnych obejmował:

1) Geodezyjne prace pomiarowe (nowy pomiar) w zakresie usytuowania budynków brakujących oraz tych, których ściana (ściany) powinna pokrywać się z granicą,

2) Obmiar wszystkich budynków podlegających ewidencji,

3) Utworzenie obiektów budynków w bazie mapy numerycznej,

4) Założenie ewidencji budynków i lokali dla jednostek ewidencyjnych,

5) Utworzenie obiektów użytków gruntowych.

1.4. Informację o rozpoczęciu prac geodezyjnych starosta podał:

– na tablicy ogłoszeń Starostwa w dniach od 01 września 2014 r. do 21 września 2014 r.

1.5 Informacja o terminie i miejscu wyłożenia do wglądu projektu operatu opisowo-kartograficznego starosta podał :

– na tablicy ogłoszeń Starostwa Powiatowego w dniach od 20 października 2014 r. do 12 listopada 2014 r.,

– na tablicy ogłoszeń Urzędu Gminy w Mircu od dnia 23 października 2014 r., do 12 listopada 2014 r.,

– prasa o zasięgu krajowym: dnia 28 października 2014 r.

1.6. Wyłożenie projektu modernizacji nastąpiło w dniach od 12 listopada 2014 r., do 02 grudnia 2014 r., w siedzibie Starostwa Powiatowego. Projekt wyłożono w formie nośników tradycyjnych i elektronicznych.

1.7. W trakcie wyłożenia projektu nie zgłosiła się żadna zainteresowana osoba.

1.8. Dane zawarte w projekcie opisowo-kartograficznym ujawniono w bazie egib ujawniono: Mirzec II - dnia 02 marca 2015 r., obręb Mirzec I - dnia 03 czerwca 2015 r.

1.9. Informację o tym, iż dane objęte modernizacją , zawarte w projekcie operatu stały się danymi egib starosta podał :

– w dzienniku urzędowym województwa dnia 23 stycznia 2017 r. poz. 390,

– BIP Starostwa Powiatowego dnia 20 stycznia 2017 r.

1.10. Zawiadomienia o zmianach danych ewidencyjnych wynikających z modernizacji przekazano organom podatkowym: obręb Mirzec II - dnia 05 marca 2015 r., obręb Mirzec I - dnia 15 czerwca 2015 r.



### **1b) Przekazywanie zbiorów do ZSIN.**

W wyniku kontroli ustalono, że system dostosowany jest do aktualnego modelu pojęciowego EGiB. Natomiast dane z bazy danych EGiB nie są dostosowane do aktualnego modelu pojęciowego EGiB.

Zbiory danych nie są na bieżąco przekazywane do CR ZSIN z powodu braku dostosowania baz danych do aktualnego modelu pojęciowego EGiB

W lutym 2018 r. nastąpiło przekazanie kopii zbiorów danych ewidencji gruntów i budynków w formacie SWDE na prośbę Głównego Geodety Kraju (pismo KN-EGB.071.73.2017.PK z dnia 05 grudnia 2017 r.). W lutym 2019 r. przekazano plik GML zawierające dane po modernizacji 14 obrębów w gminie Pawłów. Pliki z danymi zostały przekazane za pomocą platformy wymiany danych <https://dysk.gugik.gov.pl/> (akta kontroli, karty 33-46, 414-płyta CD)


### **2. Cyfryzacja dokumentów przekazywanych przez wykonawców prac geodezyjnych i kartograficznych do państwowego zasobu geodezyjnego i kartograficznego.**

Ustalono, że stopień cyfryzacji dokumentów archiwalnych państwowego zasobu geodezyjnego i kartograficznego zarówno według obszarowego, jak i materiałowego udziału w stosunku do powierzchni całego powiatu starachowickiego wynosi dla materiałów zasobu tj. mapy ewidencyjne, zasadnicze i sytuacyjno- wysokościowe wynosi 100%.

Natomiast udział obszarowy dla materiałów zasobu tj. operaty techniczne wynosi 24%, a udział materiałowy wynosi 26%.

W Wydziale Geodezji, Kartografii i Katastru Starostwa Powiatowego w Starachowicach funkcjonuje system do pozyskiwania, ewidencjonowania, przechowywania, udostępniania oraz zabezpieczania materiałów zasobu działający w oparciu o aplikację OŚRODEK (wersja 8.59) oraz portal internetowy <http://starachowice.geoportal2.pl>. System ten stanowi uporządkowany i całościowy układ, zintegrowany z systemami wykorzystywanymi do przetwarzania danych baz danych państwowego zasobu geodezyjnego i kartograficznego, w szczególności aplikacjami EWOPIS, EWMAPA, BANK OSNÓW, REJCEN (wszystkie aplikacje autorstwa firmy GEOBID Sp. z o. o. w Katowicach) (akta kontroli, karty 33-46).

Ustalono, że system ten spełnia minimalne wymagania, o których mowa w §7 ust. 2 rozporządzenia Ministra Administracji i Cyfryzacji z dnia 5 września 2013 r. (Dz.U. z 2013 r. poz. 1183) w sprawie organizacji i trybu prowadzenia państwowego zasobu geodezyjnego i kartograficznego, zwanego dalej rozporządzeniem o prowadzeniu zasobu.



Dla potrzeb kontroli pobrano próbę, stanowiącą 21 sztuk wydruków systemowych z ewidencji materiałów zasobu prowadzonej przez Starostę Starachowickiego.

Na podstawie pobranej próbki ustalono, że w zakresie rejestrowanych danych, określonych w § 9 ust. 1 i 2 rozporządzenia o *prowadzeniu zasobu*, brak informacji wymaganych § 9 ust.1 pkt 2, 3, 11,12, 13, 14 i 15 ww. rozporządzenia. Odnotowano również niepełne informacje dotyczące § 9 ust.1 pkt 6 oraz nieczytelne informacje wymagane § 9 ust.1 pkt 8 rozporządzenia o *prowadzeniu zasobu* (akta kontroli, karty 391-411).

Na podstawie dokumentacji kontroli stanowiącej wzory klauzul stosowanych na materiałach zasobu, kopi strony tytułowej operatu technicznego oraz kopi mapy z operatu technicznego ustalono, że identyfikatory ewidencyjne materiałów zasobu nadawane są zgodnie z § 9 ust 3 i § 15 rozporządzenia o *prowadzeniu zasobu*.

Ustalono, również że klauzule stosowane na materiałach zasobu przez Starostę Starachowickiego są zgodne z § 21 ust. 1, 4 i 5 oraz wzorami przedstawionymi w załączniku do rozporządzenia o *prowadzeniu zasobu*, (akta kontroli, karty 195-197).

Na podstawie złożonych w toku kontroli wyjaśnień ustalono że, w zakresie zagadnienia priorytetowego, dotyczącego bieżącej cyfryzacji dokumentów przekazywanych przez wykonawców prac geodezyjnych i kartograficznych do państwowego zasobu geodezyjnego i kartograficznego dla całego powiatu starachowickiego udział obszarowy bieżącej cyfryzacji operatów technicznych wynosi 24%, natomiast udział materiałowy 26% (akta kontroli, karty 33-46).

Starostwo Powiatowe w Starachowicach udostępnia e- usługi, realizowane w autorskiej technologii firmy Geobid Sp. z o. o. w Katowicach poprzez Geoportal powiatowy takie jak:

a) e-usługi przeglądania dla danych ewidencji gruntów i budynków, na które składa się:

- usługa przeglądania mapy - na żądanie użytkownika generowanie obrazu mapy w oparciu o usługę WMS. Użytkownik wybiera poprzez stronę internetową obszar oraz zakres tematyczny, usługa zwraca obraz mapy.
- usługa pozyskiwania danych o działce i budynkach na działce - użytkownik wskazuje na obrazie mapy działkę ewidencyjną, a usługa w oparciu o bazę danych EGiB zwraca informację o działce i budynkach bez danych osobowych (ograniczony zakres informacji).
- usługa geokodowania numeru działki ewidencyjnej- użytkownik w wywołanym oknie wpisuje numer działki (lub fragment numeru działki), usługa zwraca obraz graficzny wybranej działki lub działek w przypadku wyboru przez fragment numeru.
- usługa geokodowania współrzędnych geograficznych lub geodezyjnych - użytkownik w wywołanym oknie wpisuje współrzędne, a usługa transformuje je i wskazuje obraz na mapie.

b) e-usługi dotyczących zgłaszania prac geodezyjnych, na które składa się:

- usługa zgłaszania prac geodezyjnych- zalogowanemu użytkownikowi zostaje udostępniony częściowo wypełniony (personalizacja) formularz zgłoszenia, użytkownik wskazuje na obrazie mapy w geoportalu zakres przestrzenny wykonywanej pracy, a usługa przetwarza ten zakres na ciąg współrzędnych, powoduje zapisanie zgłoszenia w systemie dziedzinowym oraz pobranie i przekazanie on-line zalogowanemu użytkownikowi numeru ewidencyjny z rejestru zgłoszeń
- usługa uzgadniania listy materiałów zasobu- Użytkownikowi zostaje udostępniony specjalistyczny komunikator pomiędzy nim a ośrodkiem umożliwiający wykonanie uzgodnienia listy materiałów on-line w ramach zgłoszonego zakresu pracy wraz z możliwością wstępnej kalkulacji opłaty.
- usługa obsługi zgłoszeń uzupełniających- zalogowanemu użytkownikowi zostaje udostępniony częściowo wypełniony (personalizacja) formularz zgłoszenia danej pracy geodezyjnej wraz z nadanym numerem z rejestru zgłoszeń w celu modyfikacji (uzupełnienia) zapotrzebowania na materiały zasobu, np. w związku ze zmianą zakresu pracy.
- usługa przeglądania zgłoszonych zakończonych/niezakończonych prac geodezyjnych- uprawniony użytkownik może zażądać wyświetlenia z Rejestru zgłoszeń prac, prac zakończonych/niezakończonych, a usługa zidentyfikuje zalogowanego użytkownika i wyświetli informacje o jego wykonanych i zakończonych/ niezakończonych pracach.

Ustalono, że usługi dotyczące przeglądania danych ewidencji gruntów i budynków i usługi dotyczące zgłaszania prac geodezyjnych zostaną rozbudowane i uruchomione w ramach projektu „e-GEODEZJA - cyfrowy zasób geodezyjny województwa świętokrzyskiego”.

Natomiast e-usługi dotyczące obsługi narad koordynacyjnych i e-usług dotyczących udostępniania materiałów PZGiK dla obywateli zostaną wdrożone i uruchomione również w ramach ww. projektu (*akta kontroli, karty 33-46*).

**3. Stan utworzenia baz danych, o których mowa w art. 4 ust. 1a pkt 2 (EGiB), pkt 3 (GESUT), pkt 7 (RCiWN), pkt 10 (SOG) oraz w ust. 1b (BDOT500) ustawy *Pgik* pod względem kompletności i pokrycia obszarowego oraz zgodność z przekazywaną sprawozdawczością.**

### **3.1. EGiB. Charakterystyka prowadzonej bazy danych, o której mowa w art. 4 ust. 1a pkt 2 ustawy PgiK.**

Na terenie obrębów ewidencyjnych: 0004, 0014, 0016, 0020, 0021, 0023, 0025, 0027, 0029, 0030, 0032, 0033, 0034, 0035, 0036 w jednostce ewidencyjnej Pawłów w 2018 roku została zmodernizowana baza danych EGiB.

Baza ta obejmuje 3926 ha i jest zgodna z modelami pojęciowymi określonymi w obowiązujących przepisach.

Pokrycie powierzchniowe zmodernizowaną bazą EGIB w stosunku do powierzchni całego powiatu wynosi 7,5%

Kolejne 11 obrębów w jednostce ewidencyjnej Pawłów będzie objęte przedmiotem modernizacji EGiB w celu dostosowania do modelu pojęciowego zgodnego z rozporządzeniem w ramach projektu e-Geodezja.

Baza danych EGiB (część opisowa) została założona w latach 1991-1995, natomiast tworzenie bazy EGiB (część graficzna) zostało rozpoczęte w roku 1993 i jest kontynuowane do chwili obecnej. Programem wykorzystywanym do prowadzenia baz danych jest EWMAPA (*akta kontroli, karty 33-46*).

Na podstawie dokumentacji kontroli ustalono, że w części opisowej bazy EGiB dla 58 obrębów powiatu starachowickiego została założona ewidencja budynków i lokali, Pozostałe obręby nie mają założonej ewidencji budynków i lokali.

Udział pokrycia obszarowego w stosunku do powierzchni ewidencyjnej powiatu starachowickiego wynosi 99 %

Natomiast udział pokrycia ilościowego (materiałowego) bazą EGiB w stosunku do ilości obrębów powiatu starachowickiego wynosi 97% (*akta kontroli, karty 194, 414-płyta CD*).

### **3.2. EGiB. Kontrola jakościowa bazy danych, o której mowa w art. 4 ust. 1a pkt 2 ustawy PgiK.**

Na podstawie pobranych do kontroli próbek stanowiących wydruki punktów granicznych ustalono, że w 12 na 24 wydruków, tj. 50% badanej próbki, brak informacji takich jak: operat, kod stabilizacji, oznaczenie źródłowe, źródło danych o położeniu, błąd położenia względem osnowy (*akta kontroli, karty 387-389*).

Dla potrzeb kontroli pobrano również próbkę 20 wypisów z rejestru lokali, 20 wypisów z rejestru budynków oraz 20 wypisów z rejestru gruntów o niepełnej treści.

Na podstawie pobranej próbki stwierdzono, że na 20 wypisów z rejestru lokali w 2 wypisach brak informacji wymaganych § 70 ust. 1 pkt 5 oraz w 1 wypisie brak informacji

wymaganych § 70 ust. 1 pkt 8 rozporządzenia Ministra Rozwoju Regionalnego i Budownictwa w sprawie ewidencji gruntów i budynków, dotyczących liczby i rodzajów pomieszczeń przynależnych do lokalu oraz pola powierzchni pomieszczeń przynależnych do lokalu.

Ponadto w 14 na 20 wypisach z rejestru lokali, tj. 70% próbki, brak informacji wymaganej § 70 ust. 1 pkt 6 ww. rozporządzenia, dotyczącej nr kondygnacji, na której znajduje się główne wejście do lokalu.

W pobranej próbce wypisów z rejestru budynków wszystkie wypisy nie posiadały informacji wymaganej § 63 ust. 1 pkt 2, dotyczącej statusu budynku oraz w 19 na 20 wypisów brak informacji wymaganej § 63 ust. 1 pkt 5, dotyczącej klasy PKOB.

Ponadto w pobranej próbce w 4 na 20 wypisów z rejestru budynków, tj. 20% próbki, brak informacji wymaganej § 63 ust. 1 pkt 8 ww. rozporządzenia, dotyczącej roku zakończenia budowy, a w przypadku przebudowy budynku również daty tej przebudowy.

Natomiast z pobranej próbki wypisów z rejestru gruntów w 10 na 20 wypisów brak informacji, o których mowa w § 60 ust. 1 pkt 11 rozporządzenia w sprawie ewidencji gruntów i budynków, dotyczącej adresu działki oraz w 1 wypisie brak informacji wymaganej § 60 ust. 1 pkt 7, dotyczącej oznaczenia księgi wieczystej, a w przypadku gdy księga wieczysta nie jest założona, oznaczenia dokumentów określających własność (*akta kontroli, karta 414-płyta CD*).

### **3.3. EGİB. Zgodność stanu faktycznego utworzenia bazy danych, o której mowa w art. 4 ust. 1a pkt 2 ustawy *Pgik* z przekazywaną sprawozdawczością.**

Na podstawie zgromadzonych dokumentów kontroli t.j. zrzutów ekranowych z programu EWMAPA ustalono, że w wektorowej bazie danych znajduje się 240 134 punktów granicznych. Natomiast ogólna liczba punktów granicznych podana w sprawozdaniu GUGiK 3.0 wynosi 253 834. Oznacza to, że w wektorowej bazie danych znajduje się 95% punktów granicznych.

Ustalono, że w wektorowej bazie danych znajduje się 71 573 działek ewidencyjnych, co stanowi 99 % działek w stosunku do ogólnej liczby działek w powiecie. Powierzchnia działek w wektorowej bazie danych wynosi 66219 ha.

W wyniku kontroli stwierdzono, że stan utworzenia bazy danych EGİB jest zgodny z przekazywaną sprawozdawczością, (*akta kontroli, karta 414-płyta CD*).

### **3.1 GESUT. Charakterystyka prowadzonej bazy danych, o której mowa w art. 4 ust. 1a pkt 3 ustawy *Pgik*.**

Na obszarze jednostki ewidencyjnej 261101\_1 - miasto Starachowice założono inicjalną bazę GESUT na podstawie umowy nr GI-MZUT.0742.36.2017 zawartej w dniu



20 czerwca 2017 r. pomiędzy Skarbem Państwa - Głównym Urzędem Geodezji i Kartografii, a firmą GEORES Sp. z o.o.

Pokrycie bazą GESUT w stosunku do powierzchni powiatu wynosi 6% (*akta kontroli, karty 33-46, 414-płyta CD*).

### **3.2 GESUT. Kontrola jakościowa bazy danych, o której mowa w art. 4 ust. 1a pkt 3 ustawy *Pgik*.**

Na podstawie zgromadzonej w toku kontroli dokumentacji stanowiącej zrzuty ekranowe z programu EWMAPA ustalono, że zakres gromadzonych danych w prowadzonej bazie jest zgodny z rozporządzeniem Ministra Administracji i Cyfryzacji z dnia 21 października 2015 r. w sprawie *powiatowej bazy GESUT i krajowej bazy GESUT* (Dz.U. z 2015 r. poz. 1938) (*akta kontroli, karta 414-płyta CD*).

### **3.3. GESUT. Zgodność stanu faktycznego utworzenia bazy danych, o której mowa w art. 4 ust. 1a pkt 3 ustawy *Pgik* z przekazywaną sprawozdawczością.**

Na podstawie dokumentacji kontroli stwierdzono, że faktyczny stan utworzenia bazy danych geodezyjnej ewidencji uzbrojenia terenu jest zgodny z przekazywaną sprawozdawczością (*akta kontroli, karta 414-płyta CD*).

### **3. RCiWN. Charakterystyka prowadzonej bazy danych, o której mowa w art. 4 ust. 1a pkt 7 ustawy *Pgik*.**

Baza danych RCiWN została założona w 2005 r. Do 2016 r. była prowadzona w programie RCiWN w module systemu EGB V Win, a od lipca 2016 r. prowadzona jest w programie REJCEN. Aktualna wersja programu to 3.24. Baza danych RCiWN funkcjonuje na obszarze całego powiatu starachowickiego. Baza dostosowana jest do modeli pojęciowych określonych w obowiązujących przepisach (*akta kontroli, karty 199-208, 414-płyta CD*).

### **3.1 SOG. Charakterystyka prowadzonej bazy danych, o której mowa w art. 4 ust. 1a pkt 10 ustawy *Pgik*.**

Dane o punktach osnowy geodezyjnej gromadzone są w programie BANK OSNÓW-wersja 3.06.

Dane zostały pozyskane w oparciu o informacje z operatów dotyczących założenia i modernizacji osnów w poszczególnych jednostkach ewidencyjnych:

- 261101\_1 miasto Starachowice – założenie op. 102/79 oraz op. 2148-67/1992, modernizacja op. 2148-395/2001 oraz op. P.2611.2016.1768, inwentaryzacja op. 2148-286/1999 oraz op. P.2611.2016.414

- 261102\_2 Brody obszar wiejski – założenie op. 2149-11/1990, inwentaryzacja op. 2149-50/2000, modernizacja 2149-61/2009,
- 261103\_2 Mirzec obszar wiejski – założenie op. 2020-19/1994,
- 261104\_2 Pawłów obszar wiejski – założenie op. 2276-14/1991, op. 2277-2/1990 oraz 2276-3/1990, inwentaryzacja op. P.2611.2016.413,
- 261105\_4 miasto Wąchock i 261105\_5 Wąchock obszar wiejski – założenie op. 2084-7/1990, inwentaryzacja op. 2083-39/2001,
- 2611 obszar całego powiatu – obliczenie i wyrównanie współrzędnych punktów szczegółowej osnowy poziomej III klasy w ukt. 2000 op. 2148-747/2006, (*akta kontroli, karty 33-46, 222-304*).

### **3.2. SOG. Kontrola jakościowa bazy danych, o której mowa w art. 4 ust. 1a pkt 10 ustawy *Pgik*.**

Na podstawie dokumentacji kontroli stanowiącej zrzuty ekranowe z programu Ewmapa oraz złożonych wyjaśnień ustalono, że numeracja punktów osnowy szczegółowej (z wyjątkiem nowo założonej osnowy dla jednostki ewidencyjnej 261101\_1 Starachowice miasto, op. P.2611.2016.1768) nie jest zgodna z wymogami rozporządzenia Ministra Administracji i Cyfryzacji z dnia 14 lutego 2012 r. w sprawie osnów geodezyjnych, grawimetrycznych i magnetycznych (Dz.U. z 2012 r. poz. 352), (*akta kontroli, karty 33-46, 383-385, 414-płyta CD*).

### **3.3. SOG. Zgodność stanu faktycznego utworzenia bazy danych, o której mowa w art. 4 ust. 1a pkt 10 ustawy *Pgik* z przekazywaną sprawozdawczością.**

Na podstawie złożonych w toku kontroli wyjaśnień ustalono, że faktyczny stan utworzenia bazy danych szczegółowych osnów geodezyjnych jest zgodny z przekazywaną sprawozdawczością.

Zgodnie z przekazywaną sprawozdawczością w wektorowej bazie danych znajduje się 4091 punktów osnowy szczegółowej poziomej oraz 266 punktów osnowy szczegółowej wysokościowej (*akta kontroli, karta 414-płyta CD*).

### **3.1. BDOT500. Charakterystyka prowadzonej bazy danych, o której mowa w art. 4 ust. 1b ustawy *Pgik*.**

W toku kontroli ustalono, że Starosta Starachowicki nie prowadzi bazy danych BDOT500.

**4.1 MZ. Charakterystyka prowadzonej mapy zasadniczej, o której mowa w art. 53b ust. 2 ustawy PgiK.**

Mapa zasadnicza została założona dla jednostki rejestrowej 261101\_1 Starachowice miasto w następujących opracowaniach:

- 1) 64/80-144.124,
- 2) 32/81-144.124,
- 3) 37/82-144.124,
- 4) 73/83-144.124.

Mapa zasadnicza na obszarze powiatu starachowickiego w 78% jest prowadzona w postaci wektorowej. Natomiast na pozostałym obszarze funkcjonuje mapa hybrydowa (skan rastra mapy zasadniczej uzupełniany systematycznie danymi wektorowymi).

Planowana data dostosowania prowadzonej mapy zasadniczej do modeli pojęciowych określonych w rozporządzeniach wykonawczych do ustawy *Prawo geodezyjne i kartograficzne* to 31 grudnia 2023 r. Termin ten będzie uzależniony od dostępnych na ten cel środków finansowych (*akta kontroli, karty 33-46, 209-220*).

**4.2. MZ. Kontrola jakościowa mapy zasadniczej, o której mowa w art. 53b ust. 2 ustawy PgiK.**

Na podstawie pobranej próbki danych w postaci elektronicznej ustalono, że mapa zasadnicza jest prowadzona w sposób zgodny z rozporządzeniem Ministra Administracji i Cyfryzacji z dnia 02 listopada 2015 r. w sprawie bazy danych obiektów topograficznych oraz mapy zasadniczej (*akta kontroli, karta 414-płyta CD*).

**4.3. MZ. Zgodność stanu faktycznego utworzenia mapy zasadniczej, o której mowa w art. 53b ust. 2 ustawy PgiK z przekazywaną sprawozdawczością.**

Na podstawie dokumentacji kontroli ustalono, że udział pokrycia obszarowego mapą zasadniczą w postaci wektorowej w stosunku do powierzchni geodezyjnej powiatu wynosi 78%. Natomiast na pozostałym obszarze prowadzona jest mapa hybrydowa.

W wyniku kontroli stwierdzono, że stan utworzenia MZ jest zgodny z przekazywaną sprawozdawczością (*akta kontroli, karta 414-płyta CD*).

### **III. Sposób wykonywania zadań z zakresu geodezji i kartografii realizowanych z wykorzystaniem dotacji.**

Na podstawie dokumentacji kontroli stanowiącej umowy, faktury, protokołów odbiorów robót ustalono, że w latach 2014-2017 zostały realizowane zadania z zakresu geodezji i kartografii z wykorzystaniem dotacji.

Informacje zawarte w ww. dokumentach są zgodne ze sprawozdaniem z rozliczenia dotacji przekazywanym do Wojewódzkiej Inspekcji Geodezyjnej i Kartograficznej, (*akta kontroli, karty 307-381*).

#### **Ocena skontrolowanej działalności.**

Dokonując oceny działalności jednostki kontrolowanej, w zakresie realizacji zadań objętych przedmiotem kontroli, przyjęto następującą skalę ocen:

- pozytywna – gdy nie stwierdzono nieprawidłowości lub uchybień, albo gdy stwierdzone uchybienia miały wyłącznie charakter sporadyczny i nie miały wpływu na kontrolowane zadanie;
- pozytywna pomimo uchybień – gdy nie stwierdzono nieprawidłowości, a uchybienia występowały w sposób powtarzający się i miały wyłącznie charakter formalny oraz nie wpływały na kontrolowaną działalność;
- pozytywna pomimo nieprawidłowości – gdy stwierdzono nieprawidłowości, ale nie miały one zasadniczego wpływu na kontrolowaną działalność;
- negatywna – gdy stwierdzone nieprawidłowości miały zdecydowany wpływ na kontrolowaną działalność.

Przy czym za nieprawidłowość należy uznać działanie lub zaniechanie, które z punktu widzenia kryteriów kontroli jest nielegalne, niegospodarne, niecelowe lub nierzetelne, a w przypadku kontroli wykonania zadań – nieskuteczne, niewydajne lub nieoszczędne.

Natomiast za uchybienie należy uznać odstępstwo od stanu pożądanego o charakterze wyłącznie formalnym, nie powodujące następstw dla kontrolowanej działalności, zarówno w aspekcie finansowym, jak i wykonania zadań.

Na podstawie ustaleń dokonanych w toku przeprowadzonej kontroli dokonano oceny realizacji zadań objętych kontrolą:

1. Struktura organizacyjna jednostki kontrolowanej i usytuowanie geodety powiatowego – ocena pozytywna.
2. Zasoby pracownicze realizujące zadania rządowe z zakresu geodezji i kartografii – ocena pozytywna.

3. Upoważnienia wydane przez organ administracji geodezyjnej i kartograficznej do załatwiania spraw w jego imieniu – ocena pozytywna.
4. Dokumenty wewnętrzne regulujące tryb i obieg dokumentacji stanowiącej podstawę aktualizacji prowadzonych baz danych oraz regulujących tryb i zasady ich aktualizacji – ocena pozytywna.
5. Układy współrzędnych stosowane do prowadzenia baz danych – ocena pozytywna z nieprawidłowościami.
6. Infrastruktura informatyczno-programowa wykorzystywana do prowadzenia baz danych, o których mowa w art. 4 ust. 1a pkt 2, pkt 3, pkt 10 oraz w ust. 1b ustawy, w tym sposób, zakres oraz częstotliwość aktualizacji oraz formaty wymiany danych – ocena pozytywna.
7. Procedura modernizacji – ocena pozytywna.
8. Przekazywanie zbiorów do ZSIN – ocena pozytywna z uchybieniami.
9. Cyfryzacja dokumentów przekazywanych przez wykonawców prac geodezyjnych i kartograficznych do państwowego zasobu geodezyjnego i kartograficznego – ocena negatywna.
10. EGiB. Charakterystyka prowadzonej bazy danych, o której mowa w art. 4 ust. 1a pkt 2 ustawy *Pgik* – ocena pozytywna.
11. EGiB. Kontrola jakościowa bazy danych, o której mowa w art. 4 ust. 1a pkt 2 ustawy *Pgik* – ocena pozytywna z nieprawidłowościami.
12. EGiB. Zgodność stanu faktycznego utworzenia bazy danych, o której mowa w art. 4 ust. 1a pkt 2 ustawy *Pgik* z przekazywaną sprawozdawczością – ocena pozytywna.
13. GESUT. Charakterystyka prowadzonej bazy danych, o której mowa w art. 4 ust. 1a pkt 3 ustawy *Pgik* – ocena pozytywna.
14. GESUT. Kontrola jakościowa bazy danych, o której mowa w art. 4 ust. 1a pkt 3 ustawy *Pgik* – ocena pozytywna.
15. GESUT. Zgodność stanu faktycznego utworzenia bazy danych, o której mowa w art. 4 ust. 1a pkt 3 ustawy *Pgik* z przekazywaną sprawozdawczością – ocena pozytywna.
16. RCiWN. Charakterystyka prowadzonej bazy danych, o której mowa w art. 4 ust. 1a pkt 7 ustawy *Pgik* – ocena pozytywna.
17. SOG. Charakterystyka prowadzonej bazy danych, o której mowa w art. 4 ust. 1a pkt 10 ustawy *Pgik* – ocena pozytywna.
18. SOG. Kontrola jakościowa bazy danych, o której mowa w art. 4 ust. 1a pkt 10 ustawy *Pgik* – ocena pozytywna z uchybieniami.

19. SOG. Zgodność stanu faktycznego utworzenia bazy danych, o której mowa w art. 4 ust. 1a pkt 10 ustawy *Pgik* z przekazywaną sprawozdawczością – ocena pozytywna.
20. BDOT500. Charakterystyka prowadzonej bazy danych, o której mowa w art. 4 ust. 1b ustawy *Pgik* – nie podlega ocenie.
21. BDOT500. Kontrola jakościowa bazy danych, o której mowa w art. 4 ust. 1b ustawy *Pgik* – nie podlega ocenie.
22. BDOT500. Zgodność stanu faktycznego utworzenia bazy danych, o której mowa w art. 4 ust. 1b ustawy *Pgik* z przekazywaną sprawozdawczością – nie podlega ocenie.
23. MZ. Charakterystyka prowadzonej mapy zasadniczej, o której mowa w art. 53b ust. 2 ustawy *Pgik* – ocena pozytywna.
24. MZ. Kontrola jakościowa mapy zasadniczej, o której mowa w art. 53b ust. 2 ustawy *Pgik* – ocena pozytywna.
25. MZ. Zgodność stanu faktycznego utworzenia mapy zasadniczej, o której mowa w art. 53b ust. 2 ustawy *Pgik* z przekazywaną sprawozdawczością – ocena pozytywna.

W związku z powyższym działalność organu administracji geodezyjnej i kartograficznej w zakresie podlegającym kontroli ocenia się pozytywnie z nieprawidłowościami.

### **Zalecenia dotyczące realizacji zadań objętych kontrolą.**

Nawiązując do ustaleń dokonanych w toku przeprowadzonej kontroli zobowiązuję się Starostę Starachowickiego do podjęcia działań mających na celu wyeliminowanie stwierdzonych w trakcie kontroli uchybień poprzez:

1. Zintensyfikowanie działań mających na celu bieżącą cyfryzację dokumentów przekazywanych przez wykonawców prac geodezyjnych do państwowego zasobu geodezyjnego i kartograficznego.
2. Dostosowanie prowadzonej mapy zasadniczej do wymogów, określonych w art. 24 ust. 1 rozporządzenia w sprawie państwowego systemu odniesień przestrzennych.
3. W prowadzonej bazie, o której mowa w art. 4 ust. 1a pkt 2 (EGiB), zawieranie wszystkich danych określonych w rozporządzeniu w sprawie ewidencji gruntów i budynków.
4. W prowadzonej bazie, o której mowa w art. 4 ust. 1a pkt 10 (SOG) dostosowanie numeracji punktów osnowy szczegółowej do wymogów rozporządzenia w sprawie osnow geodezyjnych, grawimetrycznych i magnetycznych.

5. Zintensyfikowanie działań mających na celu utworzenie bazy danych, o której mowa w art. 4 ust. 1b ustawy *Prawo geodezyjne i kartograficzne* (BDOT500) w celu dochowania terminu określonego w art. 53 b ust. 2 ww. ustawy.

### POUCZENIE

Uprzejmie informuję, że na podstawie art. 48 ustawy o kontroli w administracji rządowej kierownikowi jednostki kontrolowanej nie przysługują środki odwoławcze od niniejszego wystąpienia pokontrolnego.

Na podstawie art. 46 ust. 3 pkt 3 ustawy o kontroli w administracji rządowej, uprzejmie proszę o poinformowanie w ciągu 30 dni od dnia otrzymania niniejszego wystąpienia pokontrolnego o wykonaniu zaleceń lub wykorzystaniu wniosków, a także o podjętych działaniach lub przyczynach ich niepodjęcia.

Niniejsze wystąpienie pokontrolne sporządzono w dwóch jednobrzmiących egzemplarzach, z których jeden przekazano kierownikowi jednostki kontrolowanej.

ŚWIĘTOKRZYSKI WÓJEWODZINA  
INSPEKTOR NADZORU GEODEZYJNEGO  
I KARTOGRAFICZNEGO

*mgr inż. Andrzej Reczyński*

(Kierownik jednostki kontrolującej)

Kielce, dnia 08 stycznia 2020 r.