

UCHWAŁA NR114/2019
ZARZĄDU POWIATU STARACHOWICKIEGO

z dnia15.10..... 2019 r.

w sprawie zatwierdzenia dokumentacji przetargowej dotyczącej postępowania o udzielenie zamówienia publicznego pn. „Pełnienie funkcji Inżyniera Projektu w ramach projektu e-Geodezja cyfrowy zasób geodezyjny Województwa Świętokrzyskiego”

Na podstawie art. 32 ust. 2 pkt. 1 ustawy z dnia 5 czerwca 1998 r. o samorządzie powiatowym (Dz. U. z 2019 r. poz. 511) i art. 16 ust. 1 ustawy z dnia 29 stycznia 2004 r. Prawo zamówień publicznych (Dz. U. z 2019 r. poz. 1843) w związku z § 8 umowy Nr 110/2019 z dnia 15 października 2019 r. dotyczącej współpracy na rzecz realizacji projektu „e-Geodezja cyfrowy zasób geodezyjny Województwa Świętokrzyskiego”, Zarząd Powiatu w Starachowicach uchwala, co następuje:


§ 1. Zatwierdza się specyfikację istotnych warunków zamówienia w postępowaniu o udzielenie zamówienia publicznego w trybie przetargu nieograniczonego pn. „Pełnienie funkcji Inżyniera Projektu w ramach projektu e-Geodezja cyfrowy zasób geodezyjny Województwa Świętokrzyskiego”.

§ 2. Projekt e-Geodezja cyfrowy zasób geodezyjny Województwa Świętokrzyskiego współfinansowany jest z Europejskiego Funduszu Rozwoju Regionalnego w ramach Działania 7.1 „Rozwój e-społeczeństwa” Oś 7 „Sprawne usługi publiczne” Regionalnego Programu Operacyjnego Województwa Świętokrzyskiego na lata 2014-2020, którego beneficjentem jest Powiat Skarżyski (Lider Projektu) w porozumieniu z dwoma Partnerami tj. Powiatem Starachowickim i Koneckim.

§ 3. Wykonanie niniejszej uchwały powierza się Staroście Starachowickiemu.

§ 4. Uchwała wchodzi w życie z dniem podjęcia.

Przewodniczący Zarządu


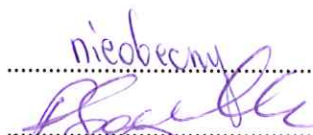


Piotr Babicki

Wicestarosta - Dariusz Dąbrowski

Członkowie Zarządu
Jerzy Materek

Robert Sowula

Ryszard Nowak


.....

.....

.....

RADCA PRAWNY

mgr Aleksandra Stefańska

Uzasadnienie

Na podstawie Porozumienia partnerskiego o wspólnym przedsięwzięciu z dnia 16.08.2017 r. Powiat Starachowicki wspólnie z Powiatem Skarżyskim jako Liderem Projektu i Powiatem Koneckim realizuje projekt e-Geodezja cyfrowy zasób geodezyjny Województwa Świętokrzyskiego” w ramach Regionalnego Programu Operacyjnego Województwa Świętokrzyskiego na lata 2014-2020 współfinansowanego z Europejskiego Funduszu Rozwoju Regionalnego. Projekt realizowany jest w latach 2019 – 2021.

Zgodnie z § 8 Umowy współpracy na rzecz realizacji ww. projektu zawartej w dniu 15.10.2019 r. pomiędzy Powiatem Skarżyskim, Powiatem Starachowickim i Powiatem Koneckim zostanie przeprowadzone przez Lidera Projektu postępowanie o udzielenie zamówienia publicznego w trybie przetargu nieograniczonego na pełnienie funkcji Inżyniera Projektu, który będzie odpowiedzialny za zarządzanie Projektem w zakresie:

- nadzoru i kierowania Projektem,
- Rozliczeń i monitoringu Projektu,
- zamówień publicznych,
- zakupu i dostawy sprzętu komputerowego i oprogramowania,
- usług prawnych,
- promocji Projektu.

W tym celu została przygotowana przez Lidera Projektu specyfikacja istotnych warunków zamówienia wraz z załącznikami i uzgodniona z pozostałymi Partnerami Projektu.

Biorąc pod uwagę powyższe zasadnym jest zatwierdzenie SIWZ.

DYREKTOR
Wydziału Geodezji, Kartografii i Katastru

mgr inż. Sylwester Spadło