


G-K
30.10.2015
Wojewódzki

Kielce, 27 października 2015 r.

Znak: WIG.I.431.10.2015



STAROSTWO POWIATOWE
w Starachowicach
KANCELARIA OGÓLNA

Wpłynęło dnia 2015-10-29
L. dz.
Zal.
Podpis

Pan
Dariusz Dąbrowski
Starosta Starachowicki
ul. Borkowskiego 4
27-200 Starachowice

PROJEKT WYSTAPIENIA POKONTROLNEGO

sporządzonego na podstawie art. 36. ustawy z dnia 15 lipca 2011 r. o kontroli w administracji rządowej (Dz. U. z 2011 r. Nr 185, poz.1092), oraz art. 7b ust.1 pkt 2 ustawy z dnia 17 maja 1989 r. Prawo geodezyjne i kartograficzne (t. j Dz.U. z 2015 r., 520 ze zm.), po przeprowadzeniu w Starostwie Powiatowym w Starachowicach w Wydziale Geodezji, Kartografii i Katastru kontroli wymienionej w rocznym planie kontroli Świętokrzyskiego Wojewódzkiego Inspektora Nadzoru Geodezyjnego i Kartograficznego na rok 2015, uzgodnionym z Głównym Geodetą Kraju i zaakceptowanym przez Wojewodę Świętokrzyskiego w zakresie realizacji zaleceń określonych pismem Świętokrzyskiego Wojewódzkiego Inspektora Nadzoru Geodezyjnego i Kartograficznego z dnia 15 kwietnia 2014 r. znak: WIG.I.431.1.2013.

1. Organ zarządzający kontrolę: Świętokrzyski Wojewódzki Inspektor Nadzoru Geodezyjnego i Kartograficznego, siedziba: Świętokrzyski Urząd Wojewódzki Al. IX Wieków Kielc 3, 25-516 Kielce.
2. Nazwa i siedziba jednostki kontrolowanej:
Starostwo Powiatowe Starachowicach Wydział Geodezji, Kartografii i Katastru Siedziba ul. dr. Władysława Borkowskiego 4, 27-200 Starachowice
3. Kierownik jednostki kontrolowanej: Pan Dariusz Dąbrowski pełniący obecnie funkcję Starosty Starachowickiego. W okresie objętym kontrolą do miesiąca grudnia 2014 r. funkcję Starosty Starachowickiego pełnił Pan Andrzej Matynia.
Informacji i wyjaśnień w toku kontroli udzielał Dyrektor Wydziału Geodezji, Kartografii i Katastru, Geodeta Powiatowy – Sylwester Spadło oraz kierownik Powiatowego Ośrodka Dokumentacji Geodezyjnej i Kartograficznej w Starachowicach Pan Wojciech Nowak.
4. Kontrolę przeprowadził zespół w składzie:
 - Andrzej Reczyński- Świętokrzyski Wojewódzki Inspektor Nadzoru Geodezyjnego i Kartograficznego
 - Halina Adamska kierownik oddziału w Wojewódzkiej Inspekcji Geodezyjnej i Kartograficznej – kierownik zespołu – upoważnienie Świętokrzyskiego Wojewódzkiego Inspektora Nadzoru Geodezyjnego i Kartograficznego z dnia 13 lipca 2015 r., nr 431.10.1.2015

5. Kontrolę przeprowadzono w dniu 14 lipca 2015 r. w siedzibie jednostki kontrolowanej, w dniach od 15 lipca 2015 r. do 17 lipca 2015 r. oraz od dnia 22 października 2015 r. do 27 października 2015 r. w siedzibie zarządzającego kontrolę.
6. Informację o przeprowadzanej kontroli wpisano do książki kontroli Starostwa Powiatowego w Starachowicach pod pozycją nr 6/2015.

Kontrolą objęto sprawy od dnia 01czerwca 2014 r. do 14 lipca 2015 r. w zakresie realizacji zaleceń pokontrolnych określonych pismem Świętokrzyskiego Wojewódzkiego Inspektora Nadzoru Geodezyjnego i Kartograficznego z dnia 15 kwietnia 2014 r. znak: WIG.I.431.1.2013

7. Zalecenia pokontrolne w zadaniach wykonywanych przez Wydział Geodezji, Kartografii i Katastru dotyczyły:

- 7.1 dokumentowania na zgłoszeniach prac geodezyjnych daty ich wpływu do kancelarii Starostwa lub bezpośrednio do Powiatowego Ośrodka Dokumentacji Geodezyjnej i Kartograficznej, w celu prawidłowej realizacji przepisu § 5 ust.1 i 3 rozporządzenia w sprawie zgłaszania prac geodezyjnych i kartograficznych, ewidencjonowania systemów i przechowywania kopii zabezpieczających bazy danych, a także ogólnych warunków umów o udostępnianie tych baz (Dz U nr 15, poz.1209),
- 7.2 przygotowywania odpowiedniej charakterystyki technicznej dla wydawanych materiałów w odpowiedzi na zgłoszenie pracy geodezyjnej, zgodnie z przepisem § 5 ust. 3 w sprawie zgłaszania prac geodezyjnych (...),
- 7.3 zaktualizowania oprogramowań służących do prowadzenia państwowego zasobu geodezyjnego i kartograficznego i bazy danych ewidencyjnych,
- 7.4 wymagania od wykonawcy składania rezygnacji zgłoszonej do Powiatowego Ośrodka Dokumentacji Geodezyjnej i Kartograficznej pracy geodezyjnej na piśmie, w celu właściwej realizacji przepisów § 6 ust. 1 rozporządzenia w sprawie zgłaszania prac (...) oraz w pkt 9.8 ppkt 1 rozporządzenia Ministra Infrastruktury z dnia 19 lutego 2004 r. w sprawie wysokości opłat za czynności geodezyjne i kartograficzne oraz udzielanie informacji, a także za wykonywanie wyrysów i wypisów z operatu ewidencyjnego (Dz. U. Nr 37, poz. 333),
- 7.5 pobierania opłat za czynności geodezyjne i kartograficzne zgodnie z zasadami określonymi w pkt 9.8 ppkt 2 ww. rozporządzenia w sprawie wysokości opłat (...), w myśl której, w przypadku niedostarczenia dokumentacji po upływie 10 dni od zadeklarowanej w zgłoszeniu daty zakończenia prac, pobranie opłaty winno nastąpić 11 dnia od zadeklarowanej w zgłoszeniu daty zakończenia prac.
- 7.6 Przy przyjmowaniu operatów do zasobu przestrzegać przepisów:
 - 7.6.1 § 9 ust.3 rozporządzenia w sprawie zgłaszania prac (...), żeby nie było żadnych wątpliwości, że kontroli dokumentacji geodezyjnej dokonują osoby posiadające upoważnienie starosty i odpowiednie zakres uprawnień zawodowych i art. 24 § 1 ustawy z dnia 14 czerwca 1960 r. Kodeks postępowania administracyjnego (j. t. Dz. U. z 2013 , poz. 267 ze zm.), dotyczące wyłączenia pracownika z kontroli,
 - 7.6.2 § 10 ust.1 rozporządzenia w sprawie zgłaszania prac (...), zgodnie z którym pozytywny wynik kontroli odnotowywany jest na wniosku o przyjęcie dokumentacji do kontroli
 - 7.6.3 § 11 ust.1 rozporządzenia w sprawie zgłaszania prac (...), zgodnie z którym w przypadku stwierdzenia wad, usterek lub nieprawidłowości wynik kontroli dokumentować w protokole, a zalecenia dotyczące usunięcia usterek miały oparcie w przepisach i standardach w zakresie kontroli wynikającym z § 9 tego rozporządzenia.
- 8 Podczas przeprowadzania czynności kontrolnych, o których mowa w § 9 rozporządzenia w sprawie zgłaszania prac (...) należy zwrócenie większej uwagi na przestrzeganie zasad



wykonywania prac oraz zgodność opracowań ze standardami technicznymi i przepisami, a w szczególności na wykonywanie prac geodezyjnych zgodnie z:

- 8.1 przepisami § 71 ust. 7 rozporządzenia Ministra Spraw Wewnętrznych i Administracji z dnia 9 listopada 2011r. (Dz.U. Nr 263 poz 1572) w sprawie standardów technicznych wykonywania geodezyjnych pomiarów sytuacyjnych i wysokościowych oraz opracowywania i przekazywania wyników tych pomiarów do państwowego zasobu geodezyjnego i kartograficznego (Dz.U. Nr 263 poz. 1572), tj. aby sprawozdania techniczne zawierały wszystkie informacje określone w standardach,
- 8.2 przepisami § 30 ust.4 pkt 11 i 15 w sprawie standardów (...), tj. aby na każdej stronie protokołu z wznowienia znaków granicznych lub wyznaczenia punktów granicznych znajdował się podpis geodety i osób biorących udział w czynnościach oraz oświadczenia osób składane podczas czynności wznowienia znaków granicznych lub wyznaczonych punktów granicznych,
- 8.3 przepisami § 33 ust. 5 i 6 w sprawie standardów (...), tj. aby zakładano bagnety o długości nie mniejszej niż 40 m i wykonywano ich pomiaru kontrolny,
- 8.4 przepisami § 23 pkt.1 § 25 ust.1 i § 36 ust.1 pkt.2 w sprawie standardów (...), dotyczącymi wykonania niwelacji geometrycznej osnowy urządzeń kanalizacyjnych,
- 8.5 przepisami § 2 ust.1 rozporządzenia w sprawie rodzaju i zakresu opracowań geodezyjno-kartograficznych oraz czynności geodezyjnych obowiązujących w budownictwie, tj. aby opracowania i czynności geodezyjne, o których mowa w tym rozporządzeniu wykonywały podmioty posiadające niezbędne uprawnienia zawodowe w tym zakresie,
- 8.6 przepisami art. 32 ust. 1 ustawy Prawo geodezyjne i kartograficzne i § 6 ust. 5 rozporządzenia Rady Ministrów z dnia 07 grudnia 2004 r. w sprawie sposobu i trybu dokonywania podziałów nieruchomości (Dz.U. Nr 268 poz. 2663), tj. aby treść kierowanych zawiadomień i wezwań o planowanych czynnościach geodezyjnych na gruncie była zgodna z faktycznie przeprowadzonymi czynnościami i zawiadomienia otrzymały wszystkie zainteresowane strony, w sytuacji gdy jest wykonywana stabilizacja nowych znaków granicznych,
- 8.7 przepisami § 15 ust 2 rozporządzenia Ministra Rozwoju Regionalnego i Budownictwa z dnia 02.04.2001 r. w sprawie geodezyjnej ewidencji sieci uzbrojenia terenu oraz zespołów uzgadniania dokumentacji projektowej (Dz. U Nr 38 poz. 455) poprzez zamieszczania w dokumentacji z inwentaryzacji informacji o zgodności lub rozbieżności z projektem sieci uzbrojenia terenu,
- 8.8 przepisami § 14 pkt 2 rozporządzenia w sprawie sposobu i trybu dokonywania podziałów nieruchomości, tj. aby podczas prac związanych z podziałami nieruchomości nie dokonywano trwałej stabilizacji przez wydaniem decyzji zatwierdzającej projekt podziału.
- 9 Przestrzeganie określonych przepisami Kodeksu postępowania administracyjnego i rozporządzenia w sprawie ewidencji gruntów i budynków terminów załatwiania spraw dotyczących wprowadzania zmian w ewidencji gruntów i budynków.

10. Ustalenia z przeprowadzonej kontroli sprawdzającej realizację wyżej wymienionych zaleceń pokontrolnych.

Celem ustalenia realizacji zaleceń pokontrolnych w zakresie prowadzenia państwowego zasobu geodezyjnego i kartograficznego skontrolowano 40 operatów technicznych (str.1-200, akta kontroli):

- 21 operatów z asortymentu prac wymienionych w art. 43 pkt. 1 ustawy Prawo geodezyjne i kartograficzne nr nr: P.2611.2014.866, P.2611.2014.794, P.2611.2014.827, P.2611.2014.771, P.2611.2014.697, P.2611.2015.55, P.2611.2015.54, P.2611.2015.372,

P.2611.2014.1039, P.2611.2014.1036, P.2611.2014.1711, P.2611.2014.766,
 P.2611.2014.694, P.2611.2014.831, P.2611.2014.826, P.2611.2014.674, , P.2611.2014.392,
 P.2611.2015.194, P.2611.2015.65, P.2611.2015.707, P.2611.2015.932.

- 19 operatów z asortymentu prac wymienionych w art. 43 ust. 1 ustawy *Prawo geodezyjne i kartograficzne* nr nr: P.2611.2014.1515, P.2611.2014.1597, P.2611.2015.678, P.2611.2014.909, P.2611.2015.643, P.2611.2015.943, P.2611.2015.728, P.2611.2014.1310, P.2611.2014.128, P.2611.2014.674, P.2611.2014.797, P.2611.2014.747, P.2611.2014.862, P.2611.2014.686, P.2611.2014.699, P.2611.2014.692, P.2611.2014.684, P.2611.2015.909, P.2611.2014.639.

Na podstawie w. operatów ustalono:

10.1 W zakresie dokumentowania na zgłoszeniach prac geodezyjnych daty ich wpływu do kancelarii Starostwa lub bezpośrednio do Powiatowego Ośrodka Dokumentacji Geodezyjnej i Kartograficznej, w celu prawidłowej realizacji przepisu § 5 ust.1 i 3 rozporządzenia *w sprawie zgłaszania prac geodezyjnych i kartograficznych, ewidencjonowania systemów i przechowywania kopii zabezpieczających bazy danych, a także ogólnych warunków umów o udostępnianie tych baz (Dz U nr 15, poz.1209)* ustalono, że we wszystkich zgłoszeniach prac geodezyjnych (badanej próby) Organ potwierdzał przyjęcie zgłoszenia najpóźniej w dniu następnym. Ustalenia dokonano na podstawie analizy 40 ww. operatów włączonych do zasobu geodezyjnego i kartograficznego, a wyniki ustaleń zamieszczono w tabeli stanowiącej *załącznik nr 1. Powyższe dowodzi, że zalecenie zostało w całości zrealizowane.*

10.2 W zakresie przygotowywania odpowiedniej charakterystyki technicznej dla wydawanych materiałów w odpowiedzi na zgłoszenie pracy geodezyjnej, zgodnie z przepisem § 5 ust. 3 *w sprawie zgłaszania prac geodezyjnych (...)*, ustalono, że w odpowiedzi na żadne ze zgłoszeń prac (badanej próby) Organ nie przygotował charakterystyki technicznej wydawanych materiałów z zasobu Ustalenia dokonano na podstawie analizy 40 ww. operatów włączonych do zasobu geodezyjnego i kartograficznego a wyniki ustaleń zamieszczono w tabeli stanowiącej *załącznik nr 1. Ustalono zatem, że zalecenie w całości nie zostało zrealizowane.*

10.3 W zakresie zaktualizowania oprogramowań służących do prowadzenia państwowego zasobu geodezyjnego i kartograficznego i bazy danych ewidencyjnych stwierdzono na podstawie wykazu wersji programów używanych w dacie kontroli, *że zalecenie zostało w całości zrealizowane* (załącznik nr 2).

10.4 W zakresie wymagania od wykonawców składania rezygnacji na piśmie zgłoszonej do Powiatowego Ośrodka Dokumentacji Geodezyjnej i Kartograficznej pracy geodezyjnej, w celu właściwej realizacji przepisów § 6 ust. 1 rozporządzenia *w sprawie zgłaszania prac (...)* oraz w pkt 9.8 ppkt 1 rozporządzenia Ministra Infrastruktury z dnia 19 lutego 2004 r. *w sprawie wysokości opłat za czynności geodezyjne i kartograficzne oraz udzielanie informacji, a także za wykonywanie wyrysów i wypisów z operatu ewidencyjnego (Dz. U. Nr 37, poz. 333)* uznano, *że zalecenie zostało w całości zrealizowane* (załącznik nr 3).

10.5 W zakresie pobierania opłat za czynności geodezyjne i kartograficzne zgodnie z zasadami określonymi w pkt 9.8 ppkt 2 ww. rozporządzenia *w sprawie wysokości opłat (...)*, przyjęto oświadczenie kierownika PODGiK zgodnie z którym w dniach od 01 czerwca 2014 r. do 11 lipca 2014 r. nie było robót geodezyjnych, które należało wycenić ze

względu na upływanie terminu dziesięciu dni od zadeklarowanej daty zakończenia pracy. Opierając się na ww. oświadczeniu uznano, że zalecenie zostało w całości zrealizowane (załącznik nr 4).

10.6 W zakresie przestrzegania podczas przyjmowania operatów do zasobu przepisów:

10.6.1 § 9 ust.3 rozporządzenia w sprawie zgłaszania prac (...), dokumentowania faktu, że kontroli dokumentacji geodezyjnej dokonują osoby posiadające upoważnienie starosty ustalono na podstawie analizy dokumentacji z kontroli ww. 40 operatów włączonych do zasobu geodezyjnego i kartograficznego a wyniki ustaleń zamieszczono w tabeli stanowiącej załącznik nr 1. Stwierdzono, że zalecenie zostało w całości zrealizowane.

10.6.2 § 10 ust.1 rozporządzenia w sprawie zgłaszania prac (...), zgodnie z którym pozytywny wynik kontroli odnotowywany jest na wniosku o przyjęcie dokumentacji do kontroli ustalono na wniosków złożonych przez wykonawców ww. 40 operatów włączonych do zasobu geodezyjnego i kartograficznego. (załącznik nr 1). Na tej podstawie stwierdzono, że zalecenie zostało w całości zrealizowane

10.6.3 § 11 ust.1 rozporządzenia w sprawie zgłaszania prac (...), ustalono, że podczas kontroli ww. 40 operatów w 37 nie stwierdzono nieprawidłowości, natomiast stwierdzone w operatach nr nr P.2611.2014.4771, P.2611.2015.54 i P.2611.2014.1597 nieprawidłowości były udokumentowane w protokole kontroli a zasadność ich stwierdzenia uzasadniona stosownymi przepisami prawa. Zatem zalecenie w tym zakresie zostało w całości zrealizowane

10.7 W zakresie realizacji zalecenia, aby podczas czynności kontrolnych, zwrócić większą uwagę na przestrzeganie zasad wykonywania prac oraz zgodność opracowań ze standardami technicznymi i przepisami, a w szczególności na wykonywanie prac geodezyjnych zgodnie z:

10.7.1 Przepisami § 71 ust. 7 rozporządzenia Ministra Spraw Wewnętrznych i Administracji z dnia 9 listopada 2011r. (Dz.U. Nr 263 poz 1572) w sprawie standardów technicznych wykonywania geodezyjnych pomiarów sytuacyjnych i wysokościowych oraz opracowywania i przekazywania wyników tych pomiarów do państwowego zasobu geodezyjnego i kartograficznego (Dz.U. Nr 263 poz. 1572): na podstawie ww. 40 operatów stwierdzono, (załącznik nr 1), że zalecenie zostało w pełni zrealizowane,

10.7.2 Przepisami § 30 ust.4 pkt 11 i 15 w sprawie standardów (...), tj. aby na każdej stronie protokołu z wznowienia znaków granicznych lub wyznaczenia punktów granicznych znajdował się podpis geodety i osób biorących udział w czynnościach oraz oświadczenia osób składane podczas czynności wznowienia znaków granicznych lub wyznaczonych punktów granicznych: W skontrolowanych operatach, 9 dotyczyło wykonania ww. prac geodezyjnych. Na podstawie znajdujących się w nich protokołów stwierdzono, (załącznik nr 1) że zalecenie jest realizowane.

10.7.3 Przepisami § 33 ust. 5 i 6 w sprawie standardów (...), tj. aby zakładano bagnety o długości nie mniejszej niż 40 m i wykonywano ich pomiaru kontrolny na podstawie



skontrolowanych operatów stwierdzono, że w większości przypadków pomiary kontrolne wykonywane są przy wykorzystaniu odbiorników GPS. Na podstawie operatów w których można ocenić sposób realizacji zalecenia, tj. nr nr P.2611.2014.697, P. 26011.2015.943, i P.2611.2014.1310, stwierdzono, że zalecenie jest realizowane.

10.7.4 Przepisami § 23 pkt.1 § 25 ust.1 i § 36 ust.1 pkt.2 w sprawie standardów (...), dotyczącymi wykonania niwelacji geometrycznej osnowy urządzeń kanalizacyjnych. W skontrolowanych operatach 10 dotyczyło ww. prac geodezyjnych. Stwierdzono, że w 5 z nich, tj, P.2611.2014.766, P.2611.2014.694, P.2611.2014.831, P.2611.2014.674 zostało wykonane z naruszeniem wskazanych przepisów. (załącznik nr 1) Z powyższego wynika, że w 50% przypadków zalecenie zostało zrealizowane.

10.7.5 Przepisami § 2 ust.1 rozporządzenia w sprawie rodzaju i zakresu opracowań geodezyjno-kartograficznych oraz czynności geodezyjnych obowiązujących w budownictwie, tj. aby opracowania i czynności geodezyjne, o których mowa w tym rozporządzeniu wykonywały podmioty posiadające niezbędne uprawnienia zawodowe w tym zakresie: Na podstawie dokumentów zgromadzonych w skontrolowanych operatach (załącznik nr 1), że zalecenie jest w pełni realizowane.

10.7.6 Przepisami art. 32 ust. 1 ustawy Prawo geodezyjne i kartograficzne i § 6 ust. 5 rozporządzenia Rady Ministrów z dnia 07 grudnia 2004 r. w sprawie sposobu i trybu dokonywania podziałów nieruchomości (Dz.U. Nr 268 poz. 2663, tj. aby treść kierowanych zawiadomień i wezwań o planowanych czynnościach geodezyjnych na gruncie była zgodna z faktycznie przeprowadzonymi czynnościami i zawiadomienia otrzymały wszystkie zainteresowane strony, na podstawie dokumentów zgromadzonych w 18 skontrolowanych operatach dotyczyło ww. prac geodezyjnych ustalono, że w 5 operatach nr nr P.2611.2014.1597, P.2611.2014.1310, P.2611.2014.128, P.2611.2014.674, P.2611.2014.797 brak jest załączonych treści kierowanych do stron zawiadomień, natomiast zawiadomienie dołączone do opracowania nr P.2611.2014.747 nie zawiera podstawy prawnej planowanych do wykonania czynności. (załącznik nr 1) Z powyższego wynika, że zalecenie zostało zrealizowane w 67 % przypadków.

10.7.7 Przepisami § 15 ust 2 rozporządzenia Ministra Rozwoju Regionalnego i Budownictwa z dnia 02.04.2001 r. w sprawie geodezyjnej ewidencji sieci uzbrojenia terenu oraz zespołów uzgadniania dokumentacji projektowej (Dz. U Nr 38 poz. 455) poprzez zamieszczania w dokumentacji z inwentaryzacji informacji o zgodności lub rozbieżności z projektem sieci uzbrojenia terenu, W skontrolowanych operatach 10 dotyczyło ww. prac geodezyjnych. Stwierdzono, że w żadnym z nich nie umieszczono ww. informacji. (załącznik nr 1). Powyższe dowodzi, że zalecenie w całości nie zostało zrealizowane.

10.7.8 Przepisami § 14 pkt 2 rozporządzenia w sprawie sposobu i trybu dokonywania podziałów nieruchomości, tj. aby podczas prac związanych z podziałami nieruchomości nie dokonywano trwałej stabilizacji przez wydaniem decyzji zatwierdzającej projekt podziału, W skontrolowanych operatach 9 dotyczyło ww. prac geodezyjnych. Na ich podstawie skontrolowanych operatów, że zalecenie jest realizowane.

10.8 Celem kontroli realizacji zalecenia przestrzegania określonych przepisami Kodeksu postępowania administracyjnego i rozporządzenia w sprawie ewidencji gruntów i

budynków terminów załatwiania spraw dotyczących wprowadzania zmian w ewidencji gruntów i budynków skontrolowano n. wymienione zmiany:

L.p.	Nr zmiany	Data wpływu wniosku	Podst. zmiany	Zawiadom. o zmianie	Uwagi
1.	401/2014	23.12.2014 r.	Wypis z KW	29.12.2014 r.	6
2.	395/2014	15.12.2014 r.	AN 4625/2014	23.12.2014 r.	8
3.	388/2014	02.12.2014 r.	AN 6044/2014	10.12.2014 r.	7
4.	386/2014	27.11.2014 r.	AN2134/2014	09.12.2014 r.	12
5.	328/2014	03.12.2014 r.	AN 47297/2014	09.12.2014 r.	6
6.	373/2014	14.11.2014 r.	AN 5760/2014	27.11.2014 r.	13
7.	368/2014	28.10.2014 r.	Ark. zm. danych bud.	07.11.2014 r.	10
8.	365/2014	06.11.2014 r.	KW KI1H/00000074/2	07.11.2014 r.	1
9.	361/2014	05.11.2014 r.	AN 3838/2014	07.11.2014 r.	2
10.	350/2014	27.10.2014 r.	AN 1858/2014	05.11.2014 r.	9
11.	185/2014	17.12.2014 r.	PS I Ns 321/2014	18.12.2014 r.	1
12.	180/2014	08.12.2014 r.	AN 5842/2014	12.12.2014 r.	4
13.	175/2014	17.11.2014 r.	AN 4163/2014	11.12.2014 r.	24
14.	172/2014	08.12.2014 r.	KWKI1H/00027964/3	10.12.2014 r.	2
15.	161/2014	31.10.2014 r.	AN 3925/2014	06.11.2014 r.	6
16.	157/2014	31.10.2014 r.	Dec. DGK. 6831.8.2014	03.11.2014 r.	3
17.	151/2014	15.10.2014 r.	AN 3720/2014	20.10.2014 r.	5
18.	135/2014	29.07.2014 r.	PS I Ns 876/11	09.10.2014 r.	11
19.	131/2014	26.09.2014 r.	Dec. BGK.6831.6.2014	30.09.2014 r.	4
20.	87/2015	21.04.2015 r.	AN 870/2015	29.04.2015 r.	8
21.	77/2015	02.04.2015 r.	AN 1226/2015	14.04.2015 r.	12
22.	71/2015	02.04.2015 r.	AN 1407/2015	09.04.2015 r.	7
23.	63/2015	11.03.2015 r.	PS I Ns 511/204	16.03.2014 r.	5
24.	53/2015	03.03.2015 r.	AN 878/2015	06.03.2015 r.	3
25.	43/2015	13.02.2015 r.	AN 490/2015	23.02.2015 r.	10
26.	39/2015	17.02.2015 r.	AN 628/2015	23.02.2015 r.	6
27.	35/2015	30.01.2015 r.	AN 285/2015	11.02.2015 r.	12
28.	25/2015	26.01.2015 r.	AN 145/2015	02.02.2015 r.	7
29.	14/2015	21.01.2015 r.	Dec. PINB 149-1/24a/2011	21.01.2015 r.	W tym samym dniu
30.	10/2015	14.01.2015 r.	KW KI1H/00009174/6	16.01.2015 r.	2
31.	5/2015	07.01.2015 r.	AN 4866/2014	13.01.2015	6

Stwierdzono, że wszystkie z 31 skontrolowanych zmian zostało wprowadzone w terminie określonym przepisami Kpa.

Zalecenie w powyższym zakresie zostało w całości zrealizowane.

11. Ocena skontrolowanej działalności.

Działalność organu administracji geodezyjnej i kartograficznej z zakresie podlegającym kontroli ocenia się **pozytywnie z zastrzeżeniami.**

Dokonane ustalenia, w tym stwierdzone nieprawidłowości wskazano w treści niniejszego wystąpienia pokontrolnego – odpowiednio w każdym z kontrolowanych zagadnień.

12. Pouczenie.

Uprzejmie informuję, że na podstawie art. 40 ustawy o kontroli w administracji rządowej Kierownik jednostki kontrolowanej, w terminie 7 dni roboczych od dnia otrzymania projektu wystąpienia pokontrolnego, ma prawo do zgłoszenia umotywowanych pisemnych zastrzeżeń do projektu wystąpienia pokontrolnego.



Na wniosek kierownika jednostki kontrolowanej, złożony przed upływem terminu do zgłoszenia zastrzeżeń, termin ten może być przedłużony na czas oznaczony przez kierownika jednostki kontrolującej.

13. Spis załączników

Niżej wymienione załączniki przedkłada się jako integralną część Projektu wystąpienia pokontrolnego:

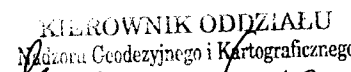
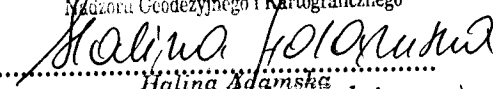
Załącznik nr 1 – Tabelaryczne zestawienie ustaleń kontroli na podstawie wybranych losowo operatów geodezyjnych.

Niniejszy projekt wystąpienia pokontrolnego sporządzono w dwóch jednobrzmiących egzemplarzach, z których jeden przekazano kierownikowi jednostki kontrolowanej.

 (Kierownik jednostki kontrolującej)

Kielce, dnia 27 października 2015 r.

 (Kierownik zespołu kontrolującego)

Kielce, dnia 27 października 2015 r.