

Kielce, 12.07.2019 r.

**Władysław Niewczas**  
**Krynki, ul. Zakanale 61**  
**27-230 Brody**

ZAWIADOMIENIE  
o czynnościach ustalenia przebiegu granic działki ewidencyjnej

Działając na zlecenie Gminy Brody i na podstawie § 37-39 Rozporządzenia Ministra Rozwoju Regionalnego i Budownictwa z dnia 29.03.2001 r. w sprawie ewidencji gruntów i budynków (Dz.U. z 2001r. Nr 38, poz. 454 z późn. zm.) i zgłoszenia pracy geodezyjnej w Powiatowym Ośrodku Dokumentacji Geodezyjnej i Kartograficznej w Starachowicach pod numerem: GK.6640.1161.2019, zawiadamiam że w dniu 14 sierpnia 2019 r. o godz. 11.30 na gruncie w Krynkach gm. Brody zostaną przeprowadzone czynności ustalenia przebiegu granic działki 1153 z działką sąsiednią nr 1087, która wg danych ewidencji gruntów i budynków jest właścicielem Władysława Niewczas (dok. wł. - D 22/82 RZLIH 7424).

Miejsce spotkania – ul. Pastwiska na wysokości swoich działek.

inż Artur Morawski  
geodeta uprawniony  
nr upr. zaw. 21 399

Informacja

Zawiadomieni właściciele nieruchomości proszeni są o przybycie w oznaczonym terminie ze wszelkimi dokumentami, jakie mogą być potrzebne przy ustalaniu granic. **Niestawienie się stron nie wstrzymuje czynności geodety.** W razie niemożności wzięcia udziału przy przyjęciu granic przez samego właściciela gruntu w jego imieniu może występować zastępca mający ku temu odpowiednie pełnomocnictwo.

Podstawa prawna:

Rozporządzenia Ministra Rozwoju Regionalnego i Budownictwa z dnia 29.03.2001 r. w sprawie ewidencji gruntów i budynków (Dz.U. z 2001r. Nr 38, poz. 454 z późn. zm.)

INFORMACJA RODO

Działając na podstawie art. 14 ust. 1 i 2 rozporządzenia Parlamentu Europejskiego i rady w sprawie ochrony osób fizycznych w związku z przetwarzaniem danych osobowych i w sprawie swobodnego przepływu takich danych oraz uchylenia dyrektywy 95/46 WE Dz.U.UE.L2016.119 (dalej: RODO) informuje że:

- Administratorem danych przetwarzanych w związku z niniejszymi czynnościami na gruncie jest wykonawca prac geodezyjnych Przedsiębiorstwo Wielobranżowe STAR-COM Wioleta Starz-Morawska
- Dane osobowe będą przetwarzane w celu przeprowadzenia czynności przyjęcia granic nieruchomości na podstawie art. 6 ust.1 lit c RODO w związku z ustawą z dnia 17 maja 1989 r Prawo Geodezyjne i Kartograficzne (tekst jedn. Dz. U.2017 poz. 2101 ze zm.)
- Przetwarzane będą dane kontaktowe/adresowe oraz dane dotyczące nieruchomości.
- Odbiorcą danych będą podmioty i organy określone w ustawie Prawo Geodezyjne i Kartograficzne
- Dane osobowe nie będą przekazywane do państwa trzeciego ani do organizacji międzynarodowej.
- Dane będą przechowywane przez okres wynikający z ustawy Prawo geodezyjne i Kartograficzne oraz innych przepisów prawa
- Osobie, której dane dotyczą przysługuje prawo: dostępu do danych (art. 15 RODO), żądania ich sprostowania (art. 16 RODO), prawo do ograniczenia przetwarzania w przypadku wymienionych w art. 18 RODO.
- W związku z tym, że przetwarzanie danych osobowych odbywa się wyłącznie na podstawie prawa (art. 6 ust. 1 lit c RODO) osobie, której dane dotyczą nie przysługuje prawo do przenoszenia danych (art. 30 RODO), ani prawo do wniesienia sprzeciwu na podstawie art. 21 RODO. Informuję, że prawo do sprzeciwu przysługuje wówczas, gdy dane osobowe są przetwarzane na podstawie art. 6 ust.1 lit e lub f RODO. Taka sytuacja nie ma tu miejsca
- Osobie, której dane dotyczą przysługuje prawo wniesienia skargi do organu nadzorczego zgodnie z art. 77 RODO. W Polsce organem nadzorczym jest Prezes Urzędu Ochrony Danych Osobowych ( adres: Stawki 2, 00-193 Warszawa ).
- Dane osobowe zostały pozyskane od właściciela Starosty, który jest źródłem pochodzenia danych w rozumieniu art. 14 ust. 2 lit f RODO.
- W trakcie przetwarzania danych osobowych nie będzie dochodziło do „wylączenie zautomatyzowanego” podejmowania decyzji, ani do profilowania, o którym mowa w art. 22 ust. 1.

Kielce, 12.07.2019 r.

**Tadeusz Woźniak**  
**Krynki, ul. Zakanale 39**  
**27-230 Brody**

**ZAWIADOMIENIE**  
o czynnościach ustalenia przebiegu granic działki ewidencyjnej

Działając na zlecenie Gminy Brody i na podstawie § 37-39 Rozporządzenia Ministra Rozwoju Regionalnego i Budownictwa z dnia 29.03.2001 r. w sprawie ewidencji gruntów i budynków (Dz.U. z 2001r. Nr 38, poz. 454 z późn. zm.) i zgłoszenia pracy geodezyjnej w Powiatowym Ośrodku Dokumentacji Geodezyjnej i Kartograficznej w Starachowicach pod numerem: GK.6640.1161.2019, zawiadamiam że w dniu 14 sierpnia 2019 r. o godz. 10.30 na gruncie w Krynkach gm. Brody zostaną przeprowadzone czynności ustalenia przebiegu granic działki 1153 z działką sąsiednią nr 1076/1, która wg danych ewidencji gruntów i budynków jest właścicielem Tadeusz Woźniak (dok. wł. - AWZ 37/75, D 22/82).

Miejsce spotkania – ul. Pastwiska na wysokości swoich działek.

inż Artur Morawski  
geodeta uprawniony  
nr upr. zaw. 21 399

Informacja

Zawiadomieni właściciele nieruchomości proszeni są o przybycie w oznaczonym terminie ze wszelkimi dokumentami, jakie mogą być potrzebne przy ustalaniu granic. **Niestawienie się stron nie wstrzymuje czynności geodety. W razie niemożności wzięcia udziału przy przyjęciu granic przez samego właściciela gruntu w jego imieniu może występować zastępca mający ku temu odpowiednie pełnomocnictwo.**

Podstawa prawna:

Rozporządzenia Ministra Rozwoju Regionalnego i Budownictwa z dnia 29.03.2001 r. w sprawie ewidencji gruntów i budynków (Dz.U. z 2001r. Nr 38, poz. 454 z późn. zm.)

INFORMACJA RODO

Działając na podstawie art. 14 ust. 1 i 2 rozporządzenia Parlamentu Europejskiego i rady w sprawie ochrony osób fizycznych w związku z przetwarzaniem danych osobowych i w sprawie swobodnego przepływu takich danych oraz uchylenia dyrektywy 95/46 WE Dz.U.UE.L2016.119 (dalej: RODO) informuje że:

- Administratorem danych przetwarzanych w związku z niniejszymi czynnościami na gruncie jest wykonawca prac geodezyjnych Przedsiębiorstwo Wielobranżowe STAR-COM Wioleta Starz-Morawska
- Dane osobowe będą przetwarzane w celu przeprowadzenia czynności przyjęcia granic nieruchomości na podstawie art. 6 ust.1 lit c RODO w związku z ustawą z dnia 17 maja 1989 r Prawo Geodezyjne i Kartograficzne (tekst jedn. Dz. U.2017 poz. 2101 ze zm.)
- Przetwarzane będą dane kontaktowe/adresowe oraz dane dotyczące nieruchomości.
- Odbiorcą danych będą podmioty i organy określone w ustawie Prawo Geodezyjne i Kartograficzne
- Dane osobowe nie będą przekazywane do państwa trzeciego ani do organizacji międzynarodowej.
- Dane będą przechowywane przez okres wynikający z ustawy Prawo geodezyjne i Kartograficzne oraz innych przepisów prawa
- Osobie, której dane dotyczą przysługuje prawo: dostępu do danych (art. 15 RODO), żądania ich sprostowania (art. 16 RODO), prawo do ograniczenia przetwarzania w przypadku wymienionych w art. 18 RODO.
- W związku z tym, że przetwarzanie danych osobowych odbywa się wyłącznie na podstawie prawa (art. 6 ust. 1 lit c RODO) osobie, której dane dotyczą nie przysługuje prawo do przenoszenia danych (art. 30 RODO), ani prawo do wniesienia sprzeciwu na podstawie art. 21 RODO. Informuję, że prawo do sprzeciwu przysługuje wówczas, gdy dane osobowe są przetwarzane na podstawie art. 6 ust.1 lit e lub f RODO. Taka sytuacja nie ma tu miejsca
- Osobie, której dane dotyczą przysługuje prawo wniesienia skargi do organu nadzorczego zgodnie z art. 77 RODO. W Polsce organem nadzorczym jest Prezes Urzędu Ochrony Danych Osobowych ( adres: Stawki 2, 00-193 Warszawa ).
- Dane osobowe zostały pozyskane od właściwego Starosty, który jest źródłem pochodzenia danych w rozumieniu art. 14 ust. 2 lit f RODO .
- W trakcie przetwarzania danych osobowych nie będzie dochodziło do „wyłącznie zautomatyzowanego” podejmowania decyzji, ani do profilowania, o którym mowa w art. 22 ust. 1.


Kielce, 12.07.2019 r.

**Jan Tużnik**  
**Krynki**  
**27-230 Brody**

**ZAWIADOMIENIE**  
o czynnościach ustalenia przebiegu granic działki ewidencyjnej

Działając na zlecenie Gminy Brody i na podstawie § 37-39 Rozporządzenia Ministra Rozwoju Regionalnego i Budownictwa z dnia 29.03.2001 r. w sprawie ewidencji gruntów i budynków (Dz.U. z 2001r. Nr 38, poz. 454 z późn. zm.) i zgłoszenia pracy geodezyjnej w Powiatowym Ośrodku Dokumentacji Geodezyjnej i Kartograficznej w Starachowicach pod numerem: GK.6640.1161.2019, zawiadamiam że w dniu 14 sierpnia 2019 r. o godz. 13.00 na gruncie w Krynkach gm. Brody zostaną przeprowadzone czynności ustalenia przebiegu granic działki 1153 z działką sąsiednią nr 1095, która wg danych ewidencji gruntów i budynków jest właścicielem Jan Tużnik (dok. wł. - brak).

Miejsce spotkania – ul. Pastwiska na wysokości swoich działek.

inż. Artur Morawski  
  
geodeta uprawniony  
nr upr. zaw. 21 399

Informacja

Zawiadomieni właściciele nieruchomości proszeni są o przybycie w oznaczonym terminie ze wszelkimi dokumentami, jakie mogą być potrzebne przy ustalaniu granic. **Niestawienie się stron nie wstrzymuje czynności geodety.** W razie niemożności wzięcia udziału przy przyjęciu granic przez samego właściciela gruntu w jego imieniu może występować zastępca mający ku temu odpowiednie pełnomocnictwo.

Podstawa prawna:

Rozporządzenia Ministra Rozwoju Regionalnego i Budownictwa z dnia 29.03.2001 r. w sprawie ewidencji gruntów i budynków (Dz.U. z 2001r. Nr 38, poz. 454 z późn. zm.)

INFORMACJA RODO

Działając na podstawie art. 14 ust. 1 i 2 rozporządzenia Parlamentu Europejskiego i rady w sprawie ochrony osób fizycznych w związku z przetwarzaniem danych osobowych i w sprawie swobodnego przepływu takich danych oraz uchylenia dyrektywy 95/46 WE Dz.U.UE.L2016.119 (dalej: RODO) informuje że:

- Administratorem danych przetwarzanych w związku z niniejszymi czynnościami na gruncie jest wykonawca prac geodezyjnych Przedsiębiorstwo Wielobranżowe STAR-COM Wioleta Starz-Morawska
- Dane osobowe będą przetwarzane w celu przeprowadzenia czynności przyjęcia granic nieruchomości na podstawie art. 6 ust.1 lit c RODO w związku z ustawą z dnia 17 maja 1989 r. Prawo Geodezyjne i Kartograficzne (tekst jedn. Dz. U.2017 poz. 2101 ze zm.)
- Przetwarzane będą dane kontaktowe/adresowe oraz dane dotyczące nieruchomości.
- Odbiorcą danych będą podmioty i organy określone w ustawie Prawo Geodezyjne i Kartograficzne
- Dane osobowe nie będą przekazywane do państwa trzeciego ani do organizacji międzynarodowej.
- Dane będą przechowywane przez okres wynikający z ustawy Prawo geodezyjne i Kartograficzne oraz innych przepisów prawa
- Osobie, której dane dotyczą przysługuje prawo: dostępu do danych (art. 15 RODO), żądania ich sprostowania (art. 16 RODO), prawo do ograniczenia przetwarzania w przypadku wymienionych w art. 18 RODO.
- W związku z tym, że przetwarzanie danych osobowych odbywa się wyłącznie na podstawie prawa (art. 6 ust. 1 lit c RODO) osobie, której dane dotyczą nie przysługuje prawo do przenoszenia danych (art. 30 RODO), ani prawo do wniesienia sprzeciwu na podstawie art. 21 RODO. Informuję, że prawo do sprzeciwu przysługuje wówczas, gdy dane osobowe są przetwarzane na podstawie art. 6 ust.1 lit e lub f RODO. Taka sytuacja nie ma tu miejsca
- Osobie, której dane dotyczą przysługuje prawo wniesienia skargi do organu nadzorczego zgodnie z art. 77 RODO. W Polsce organem nadzorczym jest Prezes Urzędu Ochrony Danych Osobowych (adres: Stawki 2, 00-193 Warszawa).
- Dane osobowe zostały pozyskane od właściwego Starosty, który jest źródłem pochodzenia danych w rozumieniu art. 14 ust. 2 lit f RODO.
- W trakcie przetwarzania danych osobowych nie będzie dochodziło do „wyłączenie zautomatyzowanego” podejmowania decyzji, ani do profilowania, o którym mowa w art. 22 ust. 1.


Kielce, 12.07.2019 r.

**Marianna Rożek**  
**Krynki**  
**27-230 Brody**

**ZAWIADOMIENIE**  
o czynnościach ustalenia przebiegu granic działki ewidencyjnej

Działając na zlecenie Gminy Brody i na podstawie § 37-39 Rozporządzenia Ministra Rozwoju Regionalnego i Budownictwa z dnia 29.03.2001 r. w sprawie ewidencji gruntów i budynków (Dz.U. z 2001r. Nr 38, poz. 454 z późn. zm.) i zgłoszenia pracy geodezyjnej w Powiatowym Ośrodku Dokumentacji Geodezyjnej i Kartograficznej w Starachowicach pod numerem: GK.6640.1161.2019, zawiadamiam że w dniu 14 sierpnia 2019 r. o godz. 11.00 na gruncie w Krynkach gm. Brody zostaną przeprowadzone czynności ustalenia przebiegu granic działki 1153 z działką sąsiednią nr 1123, która wg danych ewidencji gruntów i budynków jest właścicielem Marianna Rożek (dok. wł. - AWZ PBG-ON - 451-01-10-37/73).

Miejsce spotkania – ul. Pastwiska na wysokości swoich działek.

inż Artur Morawski  
  
geodeta uprawniony  
nr upr. zaw. 21 399

Informacja

Zawiadomieni właściciele nieruchomości proszeni są o przybycie w oznaczonym terminie ze wszelkimi dokumentami, jakie mogą być potrzebne przy ustalaniu granic. **Niestawienie się stron nie wstrzymuje czynności geodety.** W razie niemożności wzięcia udziału przy przyjęciu granic przez samego właściciela gruntu w jego imieniu może występować zastępca mający ku temu odpowiednie pełnomocnictwo.

Podstawa prawna:

Rozporządzenia Ministra Rozwoju Regionalnego i Budownictwa z dnia 29.03.2001 r. w sprawie ewidencji gruntów i budynków (Dz.U. z 2001r. Nr 38, poz. 454 z późn. zm.)

INFORMACJA RODO

Działając na podstawie art. 14 ust. 1 i 2 rozporządzenia Parlamentu Europejskiego i rady w sprawie ochrony osób fizycznych w związku z przetwarzaniem danych osobowych i w sprawie swobodnego przepływu takich danych oraz uchylenia dyrektywy 95/46 WE Dz.U.UE.L2016.119 (dalej: RODO) informuję że:

- Administratorem danych przetwarzanych w związku z niniejszymi czynnościami na gruncie jest wykonawca prac geodezyjnych Przedsiębiorstwo Wielobranżowe STAR-COM Wioleta Starz-Morawska
- Dane osobowe będą przetwarzane w celu przeprowadzenia czynności przyjęcia granic nieruchomości na podstawie art. 6 ust.1 lit c RODO w związku z ustawą z dnia 17 maja 1989 r Prawo Geodezyjne i Kartograficzne (tekst jedn. Dz. U.2017 poz. 2101 ze zm.)
- Przetwarzane będą dane kontaktowe/adresowe oraz dane dotyczące nieruchomości.
- Odbiorcą danych będą podmioty i organy określone w ustawie Prawo Geodezyjne i Kartograficzne
- Dane osobowe nie będą przekazywane do państwa trzeciego ani do organizacji międzynarodowej.
- Dane będą przechowywane przez okres wynikający z ustawy Prawo geodezyjne i Kartograficzne oraz innych przepisów prawa
- Osobie, której dane dotyczą przysługuje prawo: dostępu do danych (art. 15 RODO), żądania ich sprostowania (art. 16 RODO), prawo do ograniczenia przetwarzania w przypadku wymienionych w art. 18 RODO.
- W związku z tym, że przetwarzanie danych osobowych odbywa się wyłącznie na podstawie prawa (art. 6 ust. 1 lit c RODO) osobie, której dane dotyczą nie przysługuje prawo do przenoszenia danych (art. 30 RODO), ani prawo do wniesienia sprzeciwu na podstawie art. 21 RODO. Informuję, że prawo do sprzeciwu przysługuje wówczas, gdy dane osobowe są przetwarzane na podstawie art. 6 ust.1 lit e lub f RODO. Taka sytuacja nie ma tu miejsca
- Osobie, której dane dotyczą przysługuje prawo wniesienia skargi do organu nadzorczego zgodnie z art. 77 RODO. W Polsce organem nadzorczym jest Prezes Urzędu Ochrony Danych Osobowych ( adres: Stawki 2, 00-193 Warszawa ).
- Dane osobowe zostały pozyskane od właściwego Starosty, który jest źródłem pochodzenia danych w rozumieniu art. 14 ust. 2 lit f RODO.
- W trakcie przetwarzania danych osobowych nie będzie dochodziło do „wyłącznie zautomatyzowanego” podejmowania decyzji, ani do profilowania, o którym mowa w art. 22 ust. 1.


Kielce, 12.07.2019 r.

**Marianna Rożek**  
**Krynki**  
**27-230 Brody**

**ZAWIADOMIENIE**  
o czynnościach ustalenia przebiegu granic działki ewidencyjnej

Działając na zlecenie Gminy Brody i na podstawie § 37-39 Rozporządzenia Ministra Rozwoju Regionalnego i Budownictwa z dnia 29.03.2001 r. w sprawie ewidencji gruntów i budynków (Dz.U. z 2001r. Nr 38, poz. 454 z późn. zm.) i zgłoszenia pracy geodezyjnej w Powiatowym Ośrodku Dokumentacji Geodezyjnej i Kartograficznej w Starachowicach pod numerem: GK.6640.1161.2019, zawiadamiam że w dniu 14 sierpnia 2019 r. o godz. 11.30 na gruncie w Krynkach gm. Brody zostaną przeprowadzone czynności ustalenia przebiegu granic działki 1153 z działką sąsiednią nr 1126, która wg danych ewidencji gruntów i budynków jest właścicielem Marianna Rożek (dok. wł. - AWZ PBG-ON - 451-01-10-37/73).

Miejsce spotkania – ul. Pastwiska na wysokości swoich działek.

inż. Artur Morawski  
  
geodeta uprawniony  
nr upr. zaw. 21 399

Informacja

Zawiadomieni właściciele nieruchomości proszeni są o przybycie w oznaczonym terminie ze wszelkimi dokumentami, jakie mogą być potrzebne przy ustalaniu granic. **Niestawienie się stron nie wstrzymuje czynności geodety. W razie niemożności wzięcia udziału przy przyjęciu granic przez samego właściciela gruntu w jego imieniu może występować zastępca mający ku temu odpowiednie pełnomocnictwo.**

Podstawa prawna:

Rozporządzenia Ministra Rozwoju Regionalnego i Budownictwa z dnia 29.03.2001 r. w sprawie ewidencji gruntów i budynków (Dz.U. z 2001r. Nr 38, poz. 454 z późn. zm.)

INFORMACJA RODO

Działając na podstawie art. 14 ust. 1 i 2 rozporządzenia Parlamentu Europejskiego i rady w sprawie ochrony osób fizycznych w związku z przetwarzaniem danych osobowych i w sprawie swobodnego przepływu takich danych oraz uchylenia dyrektywy 95/46 WE Dz.U.UE.L2016.119 (dalej: RODO) informuje że:

- Administratorem danych przetwarzanych w związku z niniejszymi czynnościami na gruncie jest wykonawca prac geodezyjnych Przedsiębiorstwo Wielobranżowe STAR-COM Wioleta Starz-Morawska
- Dane osobowe będą przetwarzane w celu przeprowadzenia czynności przyjęcia granic nieruchomości na podstawie art. 6 ust.1 lit c RODO w związku z ustawą z dnia 17 maja 1989 r Prawo Geodezyjne i Kartograficzne (tekst jedn. Dz. U.2017 poz. 2101 ze zm.)
- Przetwarzane będą dane kontaktowe/adresowe oraz dane dotyczące nieruchomości.
- Odbiorcą danych będą podmioty i organy określone w ustawie Prawo Geodezyjne i Kartograficzne
- Dane osobowe nie będą przekazywane do państwa trzeciego ani do organizacji międzynarodowej.
- Dane będą przechowywane przez okres wynikający z ustawy Prawo geodezyjne i Kartograficzne oraz innych przepisów prawa
- Osobie, której dane dotyczą przysługuje prawo: dostępu do danych (art. 15 RODO), żądania ich sprostowania (art. 16 RODO), prawo do ograniczenia przetwarzania w przypadku wymienionych w art. 18 RODO.
- W związku z tym, że przetwarzanie danych osobowych odbywa się wyłącznie na podstawie prawa (art. 6 ust. 1 lit c RODO) osobie, której dane dotyczą nie przysługuje prawo do przenoszenia danych (art. 30 RODO), ani prawo do wniesienia sprzeciwu na podstawie art. 21 RODO. Informuję, że prawo do sprzeciwu przysługuje wówczas, gdy dane osobowe są przetwarzane na podstawie art. 6 ust.1 lit e lub f RODO. Taka sytuacja nie ma tu miejsca
- Osobie, której dane dotyczą przysługuje prawo wniesienia skargi do organu nadzorczego zgodnie z art. 77 RODO. W Polsce organem nadzorczym jest Prezes Urzędu Ochrony Danych Osobowych ( adres: Stawki 2, 00-193 Warszawa ).
- Dane osobowe zostały pozyskane od właściwego Starosty, który jest źródłem pochodzenia danych w rozumieniu art. 14 ust. 2 lit f RODO.
- W trakcie przetwarzania danych osobowych nie będzie dochodziło do „wylącznie zautomatyzowanego” podejmowania decyzji, ani do profilowania, o którym mowa w art. 22 ust. 1.

Przedsiębiorstwo Wielobranżowe  
„STAR-COM” Wioleta Starz – Morawska  
ul. Daleka 27/37 25-319 Kielce  
Biuro: 25-008 Kielce, ul Staszica 1/210  
Tel. 41 34 25 725; 501 512 756

Kielce, 12.07.2019 r.

**Marianna Rożek**  
**Krynki**  
**27-230 Brody**

**ZAWIADOMIENIE**  
o czynnościach ustalenia przebiegu granic działki ewidencyjnej

Działając na zlecenie Gminy Brody i na podstawie § 37-39 Rozporządzenia Ministra Rozwoju Regionalnego i Budownictwa z dnia 29.03.2001 r. w sprawie ewidencji gruntów i budynków (Dz.U. z 2001r. Nr 38, poz. 454 z późn. zm.) i zgłoszenia pracy geodezyjnej w Powiatowym Ośrodku Dokumentacji Geodezyjnej i Kartograficznej w Starachowicach pod numerem: GK.6640.1161.2019, zawiadamiam że w dniu 14 sierpnia 2019 r. o godz. 12.30 na gruncie w Krynkach gm. Brody zostaną przeprowadzone czynności ustalenia przebiegu granic działki 1153 z działką sąsiednią nr 1091, która wg danych ewidencji gruntów i budynków jest właścicielem Marianna Rożek (dok. wł. - AWZ PBG-ON - 451-01-10-37/73).

Miejsce spotkania – ul. Pastwiska na wysokości swoich działek.

inż Artur Morawski  
geodeta-uprawniony  
nr upr. zaw. 21 399

Informacja

Zawiadomieni właściciele nieruchomości proszeni są o przybycie w oznaczonym terminie ze wszelkimi dokumentami, jakie mogą być potrzebne przy ustalaniu granic. **Niestawienie się stron nie wstrzymuje czynności geodety.** W razie niemożności wzięcia udziału przy przyjęciu granic przez samego właściciela gruntu w jego imieniu może występować zastępca mający ku temu odpowiednie pełnomocnictwo.

Podstawa prawna:

Rozporządzenia Ministra Rozwoju Regionalnego i Budownictwa z dnia 29.03.2001 r. w sprawie ewidencji gruntów i budynków (Dz.U. z 2001r. Nr 38, poz. 454 z późn. zm.)

INFORMACJA RODO

Działając na podstawie art. 14 ust. 1 i 2 rozporządzenia Parlamentu Europejskiego i rady w sprawie ochrony osób fizycznych w związku z przetwarzaniem danych osobowych i w sprawie swobodnego przepływu takich danych oraz uchylenia dyrektywy 95/46 WE Dz.U.UE.L2016.119 (dalej: RODO) informuje że:

- Administratorem danych przetwarzanych w związku z niniejszymi czynnościami na gruncie jest wykonawca prac geodezyjnych Przedsiębiorstwo Wielobranżowe STAR-COM Wioleta Starz-Morawska
- Dane osobowe będą przetwarzane w celu przeprowadzenia czynności przyjęcia granic nieruchomości na podstawie art. 6 ust.1 lit c RODO w związku z ustawą z dnia 17 maja 1989 r Prawo Geodezyjne i Kartograficzne (tekst jedn. Dz. U.2017 poz. 2101 ze zm.)
- Przetwarzane będą dane kontaktowe/adresowe oraz dane dotyczące nieruchomości.
- Odbiorcą danych będą podmioty i organy określone w ustawie Prawo Geodezyjne i Kartograficzne
- Dane osobowe nie będą przekazywane do państwa trzeciego ani do organizacji międzynarodowej.
- Dane będą przechowywane przez okres wynikający z ustawy Prawo geodezyjne i Kartograficzne oraz innych przepisów prawa
- Osobie, której dane dotyczą przysługuje prawo: dostępu do danych (art. 15 RODO), żądania ich sprostowania (art. 16 RODO), prawo do ograniczenia przetwarzania w przypadku wymienionych w art. 18 RODO.
- W związku z tym, że przetwarzanie danych osobowych odbywa się wyłącznie na podstawie prawa (art. 6 ust. 1 lit c RODO) osobie, której dane dotyczą nie przysługuje prawo do przenoszenia danych (art. 30 RODO), ani prawo do wniesienia sprzeciwu na podstawie art. 21 RODO. Informuję, że prawo do sprzeciwu przysługuje wówczas, gdy dane osobowe są przetwarzane na podstawie art. 6 ust.1 lit e lub f RODO. Taka sytuacja nie ma tu miejsca
- Osobie, której dane dotyczą przysługuje prawo wniesienia skargi do organu nadzorczego zgodnie z art. 77 RODO. W Polsce organem nadzorczym jest Prezes Urzędu Ochrony Danych Osobowych ( adres: Stawki 2, 00-193 Warszawa ).
- Dane osobowe zostały pozyskane od właściwego Starosty, który jest źródłem pochodzenia danych w rozumieniu art. 14 ust. 2 lit f RODO.
- W trakcie przetwarzania danych osobowych nie będzie dochodziło do „wyłącznie zautomatyzowanego” podejmowania decyzji, ani do profilowania, o którym mowa w art. 22 ust. 1.

Przedsiębiorstwo Wielobranżowe  
„STAR-COM” Wioleta Starz – Morawska  
ul. Daleka 27/37 25-319 Kielce  
Biuro: 25-008 Kielce, ul. Staszica 1/210  
Tel. 41 34 25 725; 501 512 756


Kielce, 12.07.2019 r.

**Jan Kwiecień**  
**Krynki**  
**27-230 Brody**

**ZAWIADOMIENIE**  
o czynnościach ustalenia przebiegu granic działki ewidencyjnej

Działając na zlecenie Gminy Brody i na podstawie § 37-39 Rozporządzenia Ministra Rozwoju Regionalnego i Budownictwa z dnia 29.03.2001 r. w sprawie ewidencji gruntów i budynków (Dz.U. z 2001r. Nr 38, poz. 454 z późn. zm.) i zgłoszenia pracy geodezyjnej w Powiatowym Ośrodku Dokumentacji Geodezyjnej i Kartograficznej w Starachowicach pod numerem: GK.6640.1161.2019, zawiadamiam że w dniu 14 sierpnia 2019 r. o godz. 12.00 na gruncie w Krynkach gm. Brody zostaną przeprowadzone czynności ustalenia przebiegu granic działki 1153 z działką sąsiednią nr 1137, która wg danych ewidencji gruntów i budynków jest właścicielem Jan Kwiecień (dok. wł. - D 22/82, PS 1150/86, PS 402/01, PS 429/83).

Miejsce spotkania – ul. Pastwiska na wysokości swoich działek.

inż Artur Mojawski  
  
geodeta uprawniony  
nr upr. zaw. 21 399

Informacja

Zawiadomieni właściciele nieruchomości proszeni są o przybycie w oznaczonym terminie ze wszelkimi dokumentami, jakie mogą być potrzebne przy ustalaniu granic. **Niestawienie się stron nie wstrzymuje czynności geodety.** W razie niemożności wzięcia udziału przy przyjęciu granic przez samego właściciela gruntu w jego imieniu może występować zastępca mający ku temu odpowiednie pełnomocnictwo.

Podstawa prawna:

Rozporządzenia Ministra Rozwoju Regionalnego i Budownictwa z dnia 29.03.2001 r. w sprawie ewidencji gruntów i budynków (Dz.U. z 2001r. Nr 38, poz. 454 z późn. zm.)

INFORMACJA RODO

Działając na podstawie art. 14 ust. 1 i 2 rozporządzenia Parlamentu Europejskiego i rady w sprawie ochrony osób fizycznych w związku z przetwarzaniem danych osobowych i w sprawie swobodnego przepływu takich danych oraz uchylenia dyrektywy 95/46 WE Dz.U.UE.L2016.119 (dalej: RODO) informuje że:

- Administratorem danych przetwarzanych w związku z niniejszymi czynnościami na gruncie jest wykonawca prac geodezyjnych Przedsiębiorstwo Wielobranżowe STAR-COM Wioleta Starz-Morawska
- Dane osobowe będą przetwarzane w celu przeprowadzenia czynności przyjęcia granic nieruchomości na podstawie art. 6 ust.1 lit c RODO w związku z ustawą z dnia 17 maja 1989 r Prawo Geodezyjne i Kartograficzne (tekst jedn. Dz. U.2017 poz. 2101 ze zm.)
- Przetwarzane będą dane kontaktowe/adresowe oraz dane dotyczące nieruchomości.
- Odbiorcą danych będą podmioty i organy określone w ustawie Prawo Geodezyjne i Kartograficzne
- Dane osobowe nie będą przekazywane do państwa trzeciego ani do organizacji międzynarodowej.
- Dane będą przechowywane przez okres wynikający z ustawy Prawo geodezyjne i Kartograficzne oraz innych przepisów prawa
- Osobie, której dane dotyczą przysługuje prawo: dostępu do danych (art. 15 RODO), żądania ich sprostowania (art. 16 RODO), prawo do ograniczenia przetwarzania w przypadku wymienionych w art. 18 RODO.
- W związku z tym, że przetwarzanie danych osobowych odbywa się wyłącznie na podstawie prawa (art. 6 ust. 1 lit c RODO) osobie, której dane dotyczą nie przysługuje prawo do przenoszenia danych (art. 30 RODO), ani prawo do wniesienia sprzeciwu na podstawie art. 21 RODO. Informuję, że prawo do sprzeciwu przysługuje wówczas, gdy dane osobowe są przetwarzane na podstawie art. 6 ust.1 lit e lub f RODO. Taka sytuacja nie ma tu miejsca
- Osobie, której dane dotyczą przysługuje prawo wniesienia skargi do organu nadzorczego zgodnie z art. 77 RODO. W Polsce organem nadzorczym jest Prezes Urzędu Ochrony Danych Osobowych (adres: Stawki 2, 00-193 Warszawa).
- Dane osobowe zostały pozyskane od właściwego Starosty, który jest źródłem pochodzenia danych w rozumieniu art. 14 ust. 2 lit f RODO.
- W trakcie przetwarzania danych osobowych nie będzie dochodziło do „wyłączenie zautomatyzowanego” podejmowania decyzji, ani do profilowania, o którym mowa w art. 22 ust. 1.

Przedsiębiorstwo Wielobranżowe  
„STAR-COM” Wioleta Starz – Morawska  
ul. Daleka 27/37 25-319 Kielce  
Biuro: 25-008 Kielce, ul Staszica 1/210  
Tel. 41 34 25 725; 501 512 756


Kielce, 12.07.2019 r.

**Bolesław Domański**  
**Rudnik**  
**27-230 Brody**

**ZAWIADOMIENIE**  
o czynnościach ustalenia przebiegu granic działki ewidencyjnej

Działając na zlecenie Gminy Brody i na podstawie § 37-39 Rozporządzenia Ministra Rozwoju Regionalnego i Budownictwa z dnia 29.03.2001 r. w sprawie ewidencji gruntów i budynków (Dz.U. z 2001r. Nr 38, poz. 454 z późn. zm.) i zgłoszenia pracy geodezyjnej w Powiatowym Ośrodku Dokumentacji Geodezyjnej i Kartograficznej w Starachowicach pod numerem: GK.6640.1161.2019, zawiadamiam że w dniu 14 sierpnia 2019 r. o godz. 11.00 na gruncie w Krynkach gm. Brody zostaną przeprowadzone czynności ustalenia przebiegu granic działki 1153 z działką sąsiednią nr 1120, która wg danych ewidencji gruntów i budynków jest właścicielem Bolesław Domański (dok. wł. - brak).

Miejsce spotkania – ul. Pastwiska na wysokości swoich działek.

  
inż. Artur Morawski  
geodeta uprawniony  
nr upr. zaw. 21 399

Informacja

Zawiadomieni właściciele nieruchomości proszeni są o przybycie w oznaczonym terminie ze wszelkimi dokumentami, jakie mogą być potrzebne przy ustalaniu granic. **Niestawienie się stron nie wstrzymuje czynności geodety.** W razie niemożności wzięcia udziału przy przyjęciu granic przez samego właściciela gruntu w jego imieniu może występować zastępca mający ku temu odpowiednie pełnomocnictwo.

Podstawa prawna:

Rozporządzenia Ministra Rozwoju Regionalnego i Budownictwa z dnia 29.03.2001 r. w sprawie ewidencji gruntów i budynków (Dz.U. z 2001r. Nr 38, poz. 454 z późn. zm.)

INFORMACJA RODO

Działając na podstawie art. 14 ust. 1 i 2 rozporządzenia Parlamentu Europejskiego i rady w sprawie ochrony osób fizycznych w związku z przetwarzaniem danych osobowych i w sprawie swobodnego przepływu takich danych oraz uchylenia dyrektywy 95/46 WE Dz.U.UE.L2016.119 (dalej: RODO) informuje że:

- Administratorem danych przetwarzanych w związku z niniejszymi czynnościami na gruncie jest wykonawca prac geodezyjnych Przedsiębiorstwo Wielobranżowe STAR-COM Wioleta Starz-Morawska
- Dane osobowe będą przetwarzane w celu przeprowadzenia czynności przyjęcia granic nieruchomości na podstawie art. 6 ust.1 lit c RODO w związku z ustawą z dnia 17 maja 1989 r Prawo Geodezyjne i Kartograficzne (tekst jedn. Dz. U.2017 poz. 2101 ze zm.)
- Przetwarzane będą dane kontaktowe/adresowe oraz dane dotyczące nieruchomości.
- Odbiorcą danych będą podmioty i organy określone w ustawie Prawo Geodezyjne i Kartograficzne
- Dane osobowe nie będą przekazywane do państwa trzeciego ani do organizacji międzynarodowej.
- Dane będą przechowywane przez okres wynikający z ustawy Prawo geodezyjne i Kartograficzne oraz innych przepisów prawa
- Osobie, której dane dotyczą przysługuje prawo: dostępu do danych (art. 15 RODO), żądania ich sprostowania (art. 16 RODO), prawo do ograniczenia przetwarzania w przypadku wymienionych w art. 18 RODO.
- W związku z tym, że przetwarzanie danych osobowych odbywa się wyłącznie na podstawie prawa (art. 6 ust. 1 lit c RODO) osobie, której dane dotyczą nie przysługuje prawo do przenoszenia danych (art. 30 RODO), ani prawo do wniesienia sprzeciwu na podstawie art. 21 RODO. Informuję, że prawo do sprzeciwu przysługuje wówczas, gdy dane osobowe są przetwarzane na podstawie art. 6 ust.1 lit e lub f RODO. Taka sytuacja nie ma tu miejsca
- Osobie, której dane dotyczą przysługuje prawo wniesienia skargi do organu nadzorczego zgodnie z art. 77 RODO. W Polsce organem nadzorczym jest Prezes Urzędu Ochrony Danych Osobowych (adres: Stawki 2, 00-193 Warszawa).
- Dane osobowe zostały pozyskane od właściwego Starosty, który jest źródłem pochodzenia danych w rozumieniu art. 14 ust. 2 lit f RODO.
- W trakcie przetwarzania danych osobowych nie będzie dochodziło do „wylączenia zautomatyzowanego” podejmowania decyzji, ani do profilowania, o którym mowa w art. 22 ust. 1.



Przedsiębiorstwo Wielobranżowe  
„STAR-COM” Wioleta Starz – Morawska  
ul. Daleka 27/37 25-319 Kielce  
Biuro: 25-008 Kielce, ul Staszica 1/210  
Tel. 41 34 25 725; 501 512 756


Kielce, 12.07.2019 r.

**Piotr Kapusta**  
**Krynki**  
**27-230 Brody**

**ZAWIADOMIENIE**  
o czynnościach ustalenia przebiegu granic działki ewidencyjnej

Działając na zlecenie Gminy Brody i na podstawie § 37-39 Rozporządzenia Ministra Rozwoju Regionalnego i Budownictwa z dnia 29.03.2001 r. w sprawie ewidencji gruntów i budynków (Dz.U. z 2001r. Nr 38, poz. 454 z późn. zm.) i zgłoszenia pracy geodezyjnej w Powiatowym Ośrodku Dokumentacji Geodezyjnej i Kartograficznej w Starachowicach pod numerem: GK.6640.1161.2019, zawiadamiam że w dniu 14 sierpnia 2019 r. o godz. 10.00 na gruncie w Krynkach gm. Brody zostaną przeprowadzone czynności ustalenia przebiegu granic działki 1153 z działką sąsiednią nr 1106, która wg danych ewidencji gruntów i budynków jest właścicielem Piotr Kapusta (dok. wł. - KIIH/00029234/1).

Miejsce spotkania – ul. Pastwiska na wysokości swoich działek.

inż. Artur Morawski  
  
geodeta uprawniony  
nr upr. zaw. 21 399

**Informacja**

Zawiadomieni właściciele nieruchomości proszeni są o przybycie w oznaczonym terminie ze wszelkimi dokumentami, jakie mogą być potrzebne przy ustalaniu granic. **Niestawienie się stron nie wstrzymuje czynności geodety.** W razie niemożności wzięcia udziału przy przyjęciu granic przez samego właściciela gruntu w jego imieniu może występować zastępca mający ku temu odpowiednie pełnomocnictwo.

**Podstawa prawna:**

Rozporządzenia Ministra Rozwoju Regionalnego i Budownictwa z dnia 29.03.2001 r. w sprawie ewidencji gruntów i budynków (Dz.U. z 2001r. Nr 38, poz. 454 z późn. zm.)

**INFORMACJA RODO**

Działając na podstawie art. 14 ust. 1 i 2 rozporządzenia Parlamentu Europejskiego i rady w sprawie ochrony osób fizycznych w związku z przetwarzaniem danych osobowych i w sprawie swobodnego przepływu takich danych oraz uchylenia dyrektywy 95/46 WE Dz.U.UE.L2016.119 (dalej: RODO) informuje że:

- Administratorem danych przetwarzanych w związku z niniejszymi czynnościami na gruncie jest wykonawca prac geodezyjnych Przedsiębiorstwo Wielobranżowe STAR-COM Wioleta Starz-Morawska
- Dane osobowe będą przetwarzane w celu przeprowadzenia czynności przyjęcia granic nieruchomości na podstawie art. 6 ust.1 lit c RODO w związku z ustawą z dnia 17 maja 1989 r Prawo Geodezyjne i Kartograficzne (tekst jedn. Dz. U.2017 poz. 2101 ze zm.)
- Przetwarzane będą dane kontaktowe/adresowe oraz dane dotyczące nieruchomości.
- Odbiorcą danych będą podmioty i organy określone w ustawie Prawo Geodezyjne i Kartograficzne
- Dane osobowe nie będą przekazywane do państwa trzeciego ani do organizacji międzynarodowej.
- Dane będą przechowywane przez okres wynikający z ustawy Prawo geodezyjne i Kartograficzne oraz innych przepisów prawa
- Osobie, której dane dotyczą przysługuje prawo: dostępu do danych (art. 15 RODO), żądania ich sprostowania (art. 16 RODO), prawo do ograniczenia przetwarzania w przypadku wymienionych w art. 18 RODO.
- W związku z tym, że przetwarzanie danych osobowych odbywa się wyłącznie na podstawie prawa (art. 6 ust. 1 lit c RODO) osobie, której dane dotyczą nie przysługuje prawo do przenoszenia danych (art. 30 RODO), ani prawo do wniesienia sprzeciwu na podstawie art. 21 RODO. Informuję, że prawo do sprzeciwu przysługuje wówczas, gdy dane osobowe są przetwarzane na podstawie art. 6 ust.1 lit e lub f RODO. Taka sytuacja nie ma tu miejsca
- Osobie, której dane dotyczą przysługuje prawo wniesienia skargi do organu nadzorczego zgodnie z art. 77 RODO. W Polsce organem nadzorczym jest Prezes Urzędu Ochrony Danych Osobowych ( adres: Stawki 2, 00-193 Warszawa ).
- Dane osobowe zostały pozyskane od właściwego Starosty, który jest źródłem pochodzenia danych w rozumieniu art. 14 ust. 2 lit f RODO .
- W trakcie przetwarzania danych osobowych nie będzie dochodziło do „wylączenie zautomatyzowanego” podejmowania decyzji, ani do profilowania, o którym mowa w art. 22 ust. 1.