



Wykonawca prac:
Usługi Geodezyjne i Kartograficzne
"K1" Radosław Macoń
tel. + 48 502 435 246
31-234 Kraków, ul. Kuźnicy Kolańtajowskiej 16/50
NIP 993-026-93-10 rmacon@kajeden.pl

Adresat:

Właściciele, użytkownicy wieczyści, władający
działkami z obr. SZERZAWY

ZAWIADOMIENIE


O czynnościach związanych z ustaleniem i przyjęciem przebiegu granic nieruchomości do podziału

Zgodnie z § 38 ust. 1 Rozporządzenia Ministra Rozwoju Regionalnego i Budownictwa dnia 29 marca 2001r. w sprawie ewidencji gruntów i budynków (Dz.U. 2016 poz. 1034) oraz § 6 ust. 4 Rozporządzenia Rady Ministrów z dnia 7 grudnia 2004 r. w sprawie trybu dokonywania podziałów nieruchomości oraz sposobu sporządzania i rodzajów dokumentów wymaganych w tym postępowaniu (Dz. U. 2004 Nr 268 poz. 2663), uprzejmie zawiadamiam, że zostanie przeprowadzona procedura ustalenia i przyjęcia przebiegu granic działek z obr. Szerzawy jedn. ewid. Pawłów wyszczególnionych w **kolumnie 2** z działkami sąsiednimi wyszczególnionymi w **kolumnie 3**. Data rozpoczęcia oraz orientacyjna godzina rozpoczęcia czynności ustalenia przebiegu granic znajduje się w **kolumnie 4 i 5**, a miejsce rozpoczęcia czynności w **kolumnie 6 i 7**.

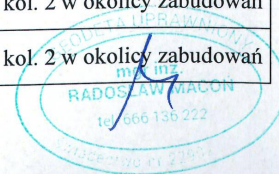
Lp	Nr działki	Numery działek sąsiednich z którymi nastąpią czynności ustalenia przebiegu granicy	Data czynności ustalenia przebiegu granic działek	Orientacyjna godzina rozpoczęcia czynności	Obręb	Miejsce rozpoczęcia czynności
-1-	-2-	-3-	-4-	-5-	-6-	-7-
1	481/2	345/3, 698, 481/1	29.11.2018	11:00	Szerzawy	na działce wymienionej w kol. 2 w okolicy zabudowań
2	481/1	481/2, 698, 482	29.11.2018	11:00	Szerzawy	na działce wymienionej w kol. 2 w okolicy zabudowań
3	482	481/1, 698, 483	29.11.2018	11:00	Szerzawy	na działce wymienionej w kol. 2 w okolicy zabudowań
4	483	482, 698, 484	29.11.2018	11:00	Szerzawy	na działce wymienionej w kol. 2 w okolicy zabudowań
5	484	483, 698, 485	29.11.2018	11:00	Szerzawy	na działce wymienionej w kol. 2 w okolicy zabudowań
6	485	484, 698, 488/2	29.11.2018	11:00	Szerzawy	na działce wymienionej w kol. 2 w okolicy zabudowań
7	488/2	485, 698, 488/1	29.11.2018	11:00	Szerzawy	na działce wymienionej w kol. 2 w okolicy zabudowań
8	488/1	488/2, 698, 490	29.11.2018	12:00	Szerzawy	na działce wymienionej w kol. 2 w okolicy zabudowań
9	490	488/1, 698, 491	29.11.2018	12:00	Szerzawy	na działce wymienionej w kol. 2 w okolicy zabudowań
10	491	490, 698, 492	29.11.2018	12:00	Szerzawy	na działce wymienionej w kol. 2 w okolicy zabudowań
11	492	491, 698, 493	29.11.2018	12:00	Szerzawy	na działce wymienionej w kol. 2 w okolicy zabudowań
12	493	492, 698, 494	29.11.2018	12:00	Szerzawy	na działce wymienionej w kol. 2 w okolicy zabudowań
13	494	493, 698, 495/2	29.11.2018	12:00	Szerzawy	na działce wymienionej w kol. 2 w okolicy zabudowań




14	495/2	494, 698, 495/1	29.11.2018	12:00	Szerzawy	na działce wymienionej w kol. 2 w okolicy zabudowań
15	495/1	495/2, 698, 496	29.11.2018	12:00	Szerzawy	na działce wymienionej w kol. 2 w okolicy zabudowań
16	496	495/1, 698, 497	29.11.2018	13:00	Szerzawy	na działce wymienionej w kol. 2 w okolicy zabudowań
17	497	496, 698, 501	29.11.2018	13:00	Szerzawy	na działce wymienionej w kol. 2 w okolicy zabudowań
18	501	497, 698, 505	29.11.2018	13:00	Szerzawy	na działce wymienionej w kol. 2 w okolicy zabudowań
19	505	501, 698, 508	29.11.2018	13:00	Szerzawy	na działce wymienionej w kol. 2 w okolicy zabudowań
20	508	505, 698, 511	29.11.2018	13:00	Szerzawy	na działce wymienionej w kol. 2 w okolicy zabudowań
21	511	508, 698, 516	29.11.2018	13:00	Szerzawy	na działce wymienionej w kol. 2 w okolicy zabudowań
22	516	511, 698, 519	29.11.2018	13:00	Szerzawy	na działce wymienionej w kol. 2 w okolicy zabudowań
23	519	516, 698, 522	29.11.2018	14:00	Szerzawy	na działce wymienionej w kol. 2 w okolicy zabudowań
24	522	519, 698, 525	29.11.2018	14:00	Szerzawy	na działce wymienionej w kol. 2 w okolicy zabudowań
25	525	522, 698, 532	29.11.2018	14:00	Szerzawy	na działce wymienionej w kol. 2 w okolicy zabudowań
26	532	525, 698, 535	29.11.2018	14:00	Szerzawy	na działce wymienionej w kol. 2 w okolicy zabudowań
27	535	532, 698, 538	29.11.2018	14:00	Szerzawy	na działce wymienionej w kol. 2 w okolicy zabudowań
28	538	535, 698, 541	29.11.2018	14:00	Szerzawy	na działce wymienionej w kol. 2 w okolicy zabudowań
29	541	538, 698, 544	29.11.2018	15:00	Szerzawy	na działce wymienionej w kol. 2 w okolicy zabudowań
30	544	541, 698, 554	29.11.2018	15:00	Szerzawy	na działce wymienionej w kol. 2 w okolicy zabudowań
31	554	544, 698, 557	29.11.2018	15:00	Szerzawy	na działce wymienionej w kol. 2 w okolicy zabudowań
32	557	554, 698, 558/2	29.11.2018	15:00	Szerzawy	na działce wymienionej w kol. 2 w okolicy zabudowań
33	558/2	557, 698, 560/2	29.11.2018	15:00	Szerzawy	na działce wymienionej w kol. 2 w okolicy zabudowań
34	560/2	558/2, 698, 562	29.11.2018	15:00	Szerzawy	na działce wymienionej w kol. 2 w okolicy zabudowań
35	571	117/2, 698, 572	29.11.2018	16:00	Szerzawy	na działce wymienionej w kol. 2 w okolicy zabudowań
36	572	571, 698, 573	29.11.2018	16:00	Szerzawy	na działce wymienionej w kol. 2 w okolicy zabudowań
37	573	572, 698, 574	29.11.2018	16:00	Szerzawy	na działce wymienionej w kol. 2 w okolicy zabudowań
38	574	573, 698, 576	29.11.2018	16:00	Szerzawy	na działce wymienionej w kol. 2 w okolicy zabudowań
39	576	574, 698, 577	29.11.2018	16:00	Szerzawy	na działce wymienionej w kol. 2 w okolicy zabudowań
40	577	576, 698, 578	29.11.2018	16:00	Szerzawy	na działce wymienionej w kol. 2 w okolicy zabudowań
41	578	577, 698, 579	30.11.2018	11:00	Szerzawy	na działce wymienionej w kol. 2 w okolicy zabudowań
42	579	578, 698, 580	30.11.2018	11:00	Szerzawy	na działce wymienionej w kol. 2 w okolicy zabudowań
43	580	579, 698, 581	30.11.2018	11:00	Szerzawy	na działce wymienionej w kol. 2 w okolicy zabudowań
44	581	580, 698, 582	30.11.2018	11:00	Szerzawy	na działce wymienionej w kol. 2 w okolicy zabudowań
45	582	581, 698, 583	30.11.2018	11:00	Szerzawy	na działce wymienionej w kol. 2 w okolicy zabudowań
46	583	582, 698, 584	30.11.2018	12:00	Szerzawy	na działce wymienionej w kol. 2 w okolicy zabudowań
47	584	583, 698, 585	30.11.2018	12:00	Szerzawy	na działce wymienionej w kol. 2 w okolicy zabudowań
48	585	584, 698, 586	30.11.2018	12:00	Szerzawy	na działce wymienionej w kol. 2 w okolicy zabudowań




49	586	585, 698, 587	30.11.2018	12:00	Szerzawy	na działce wymienionej w kol. 2 w okolicy zabudowań
50	587	586, 698, 588	30.11.2018	12:00	Szerzawy	na działce wymienionej w kol. 2 w okolicy zabudowań
51	588	587, 698, 589	30.11.2018	12:00	Szerzawy	na działce wymienionej w kol. 2 w okolicy zabudowań
52	589	588, 698, 590	30.11.2018	13:00	Szerzawy	na działce wymienionej w kol. 2 w okolicy zabudowań
53	590	589, 698, 591/2	30.11.2018	13:00	Szerzawy	na działce wymienionej w kol. 2 w okolicy zabudowań
54	591/2	590, 698, 592	30.11.2018	13:00	Szerzawy	na działce wymienionej w kol. 2 w okolicy zabudowań
55	592	591/2, 698, 594	30.11.2018	13:00	Szerzawy	na działce wymienionej w kol. 2 w okolicy zabudowań
56	594	592, 698, 595	30.11.2018	13:00	Szerzawy	na działce wymienionej w kol. 2 w okolicy zabudowań
57	595	594, 698, 596	30.11.2018	13:00	Szerzawy	na działce wymienionej w kol. 2 w okolicy zabudowań
58	596	595, 698, 597	30.11.2018	14:00	Szerzawy	na działce wymienionej w kol. 2 w okolicy zabudowań
59	597	596, 698, 599	30.11.2018	14:00	Szerzawy	na działce wymienionej w kol. 2 w okolicy zabudowań
60	599	597, 698, 600	30.11.2018	14:00	Szerzawy	na działce wymienionej w kol. 2 w okolicy zabudowań
61	600	599, 698, 601/1	30.11.2018	14:00	Szerzawy	na działce wymienionej w kol. 2 w okolicy zabudowań
62	601/1	600, 698, 601/2	30.11.2018	14:00	Szerzawy	na działce wymienionej w kol. 2 w okolicy zabudowań
63	601/2	601/1, 698, 602	30.11.2018	14:00	Szerzawy	na działce wymienionej w kol. 2 w okolicy zabudowań
64	602	601/2, 698, 603	30.11.2018	15:00	Szerzawy	na działce wymienionej w kol. 2 w okolicy zabudowań
65	603	602, 698, 604	30.11.2018	15:00	Szerzawy	na działce wymienionej w kol. 2 w okolicy zabudowań
66	604	603, 698, 605	30.11.2018	15:00	Szerzawy	na działce wymienionej w kol. 2 w okolicy zabudowań
67	605	604, 698, 606	30.11.2018	15:00	Szerzawy	na działce wymienionej w kol. 2 w okolicy zabudowań
68	606	605, 698, 608	30.11.2018	15:00	Szerzawy	na działce wymienionej w kol. 2 w okolicy zabudowań
69	608	606, 698	30.11.2018	15:00	Szerzawy	na działce wymienionej w kol. 2 w okolicy zabudowań
70	610/4	609, 698, 610/3	30.11.2018	16:00	Szerzawy	na działce wymienionej w kol. 2 w okolicy zabudowań
71	610/3	610/4, 698, 610/5, 611/4	30.11.2018	16:00	Szerzawy	na działce wymienionej w kol. 2 w okolicy zabudowań
72	610/5	698, 795/4	30.11.2018	16:00	Szerzawy	na działce wymienionej w kol. 2 w okolicy zabudowań
73	699/1	345/2, 345/3, 698, 699/3	29.11.2018	11:00	Szerzawy	na działce wymienionej w kol. 2 w okolicy zabudowań
74	699/3	699/1, 698, 700	29.11.2018	11:00	Szerzawy	na działce wymienionej w kol. 2 w okolicy zabudowań
75	700	699/3, 698, 701	29.11.2018	11:00	Szerzawy	na działce wymienionej w kol. 2 w okolicy zabudowań
76	701	700, 698, 702	29.11.2018	11:00	Szerzawy	na działce wymienionej w kol. 2 w okolicy zabudowań
77	702	701, 698, 703	29.11.2018	11:00	Szerzawy	na działce wymienionej w kol. 2 w okolicy zabudowań
78	703	702, 698, 704/1	29.11.2018	11:00	Szerzawy	na działce wymienionej w kol. 2 w okolicy zabudowań
79	704/1	703, 698, 704/2	29.11.2018	12:00	Szerzawy	na działce wymienionej w kol. 2 w okolicy zabudowań
80	704/2	704/1, 698, 704/3	29.11.2018	12:00	Szerzawy	na działce wymienionej w kol. 2 w okolicy zabudowań
81	704/3	704/2, 698, 708	29.11.2018	12:00	Szerzawy	na działce wymienionej w kol. 2 w okolicy zabudowań
82	708	704/3, 698, 709	29.11.2018	12:00	Szerzawy	na działce wymienionej w kol. 2 w okolicy zabudowań
83	709	708, 698, 710	29.11.2018	12:00	Szerzawy	na działce wymienionej w kol. 2 w okolicy zabudowań



84	710	709, 698, 711	29.11.2018	12:00	Szerzawy	na działce wymienionej w kol. 2 w okolicy zabudowań
85	711	710, 698, 712	29.11.2018	12:00	Szerzawy	na działce wymienionej w kol. 2 w okolicy zabudowań
86	712	711, 698, 713	29.11.2018	13:00	Szerzawy	na działce wymienionej w kol. 2 w okolicy zabudowań
87	713	712, 698, 714	29.11.2018	13:00	Szerzawy	na działce wymienionej w kol. 2 w okolicy zabudowań
88	714	713, 698, 715	29.11.2018	13:00	Szerzawy	na działce wymienionej w kol. 2 w okolicy zabudowań
89	715	714, 698, 716	29.11.2018	13:00	Szerzawy	na działce wymienionej w kol. 2 w okolicy zabudowań
90	716	715, 698, 717	29.11.2018	13:00	Szerzawy	na działce wymienionej w kol. 2 w okolicy zabudowań
91	717	716, 698, 718	29.11.2018	13:00	Szerzawy	na działce wymienionej w kol. 2 w okolicy zabudowań
92	718	717, 698, 719	29.11.2018	13:00	Szerzawy	na działce wymienionej w kol. 2 w okolicy zabudowań
93	719	718, 698, 720	29.11.2018	14:00	Szerzawy	na działce wymienionej w kol. 2 w okolicy zabudowań
94	720	719, 698, 721	29.11.2018	14:00	Szerzawy	na działce wymienionej w kol. 2 w okolicy zabudowań
95	721	720, 698, 722	29.11.2018	14:00	Szerzawy	na działce wymienionej w kol. 2 w okolicy zabudowań
96	722	721, 698, 723	29.11.2018	14:00	Szerzawy	na działce wymienionej w kol. 2 w okolicy zabudowań
97	723	722, 698, 724	29.11.2018	14:00	Szerzawy	na działce wymienionej w kol. 2 w okolicy zabudowań
98	724	723, 698, 725	29.11.2018	14:00	Szerzawy	na działce wymienionej w kol. 2 w okolicy zabudowań
99	725	724, 698, 726	29.11.2018	14:00	Szerzawy	na działce wymienionej w kol. 2 w okolicy zabudowań
100	726	725, 698, 727	29.11.2018	15:00	Szerzawy	na działce wymienionej w kol. 2 w okolicy zabudowań
101	727	726, 698, 728	29.11.2018	15:00	Szerzawy	na działce wymienionej w kol. 2 w okolicy zabudowań
102	728	727, 698, 729	29.11.2018	15:00	Szerzawy	na działce wymienionej w kol. 2 w okolicy zabudowań
103	729	728, 698, 730	29.11.2018	15:00	Szerzawy	na działce wymienionej w kol. 2 w okolicy zabudowań
104	730	729, 698, 731	29.11.2018	15:00	Szerzawy	na działce wymienionej w kol. 2 w okolicy zabudowań
105	731	730, 698, 732/1	29.11.2018	15:00	Szerzawy	na działce wymienionej w kol. 2 w okolicy zabudowań
106	732/1	731, 698, 732/2	29.11.2018	15:00	Szerzawy	na działce wymienionej w kol. 2 w okolicy zabudowań
107	732/2	732/1, 698, 733	29.11.2018	16:00	Szerzawy	na działce wymienionej w kol. 2 w okolicy zabudowań
108	733	732/2, 698, 734/1	29.11.2018	16:00	Szerzawy	na działce wymienionej w kol. 2 w okolicy zabudowań
109	734/1	733, 698, 735/1	29.11.2018	16:00	Szerzawy	na działce wymienionej w kol. 2 w okolicy zabudowań
110	735/1	734/1, 698, 736	29.11.2018	16:00	Szerzawy	na działce wymienionej w kol. 2 w okolicy zabudowań
111	736	735/1, 698, 737	29.11.2018	16:00	Szerzawy	na działce wymienionej w kol. 2 w okolicy zabudowań
112	737	736, 698, 738	29.11.2018	16:00	Szerzawy	na działce wymienionej w kol. 2 w okolicy zabudowań
113	738	737, 698, 739/2	29.11.2018	16:00	Szerzawy	na działce wymienionej w kol. 2 w okolicy zabudowań
114	739/2	738, 698, 739/1	30.11.2018	11:00	Szerzawy	na działce wymienionej w kol. 2 w okolicy zabudowań
115	740	739/2, 739/1, 698, 741	30.11.2018	11:00	Szerzawy	na działce wymienionej w kol. 2 w okolicy zabudowań
116	741	740, 698, 742	30.11.2018	11:00	Szerzawy	na działce wymienionej w kol. 2 w okolicy zabudowań
117	742	741, 698, 744	30.11.2018	11:00	Szerzawy	na działce wymienionej w kol. 2 w okolicy zabudowań
118	744	742, 698, 745	30.11.2018	11:00	Szerzawy	na działce wymienionej w kol. 2 w okolicy zabudowań



119	745	744, 698, 746	30.11.2018	11:00	Szerzawy	na działce wymienionej w kol. 2 w okolicy zabudowań
120	746	745, 698, 747	30.11.2018	11:00	Szerzawy	na działce wymienionej w kol. 2 w okolicy zabudowań
121	747	746, 698, 748	30.11.2018	11:00	Szerzawy	na działce wymienionej w kol. 2 w okolicy zabudowań
122	748	747, 698, 749	30.11.2018	12:00	Szerzawy	na działce wymienionej w kol. 2 w okolicy zabudowań
123	749	748, 698, 750	30.11.2018	12:00	Szerzawy	na działce wymienionej w kol. 2 w okolicy zabudowań
124	750	749, 698, 751	30.11.2018	12:00	Szerzawy	na działce wymienionej w kol. 2 w okolicy zabudowań
125	751	750, 698, 752	30.11.2018	12:00	Szerzawy	na działce wymienionej w kol. 2 w okolicy zabudowań
126	752	751, 698, 753	30.11.2018	12:00	Szerzawy	na działce wymienionej w kol. 2 w okolicy zabudowań
127	753	752, 698, 754	30.11.2018	13:00	Szerzawy	na działce wymienionej w kol. 2 w okolicy zabudowań
128	754	753, 698, 755	30.11.2018	13:00	Szerzawy	na działce wymienionej w kol. 2 w okolicy zabudowań
129	755	754, 698, 756	30.11.2018	13:00	Szerzawy	na działce wymienionej w kol. 2 w okolicy zabudowań
130	756	755, 698, 757	30.11.2018	13:00	Szerzawy	na działce wymienionej w kol. 2 w okolicy zabudowań
131	757	756, 698, 758	30.11.2018	13:00	Szerzawy	na działce wymienionej w kol. 2 w okolicy zabudowań
132	758	757, 698, 759	30.11.2018	13:00	Szerzawy	na działce wymienionej w kol. 2 w okolicy zabudowań
133	759	758, 698, 760	30.11.2018	13:00	Szerzawy	na działce wymienionej w kol. 2 w okolicy zabudowań
134	760	759, 698, 761	30.11.2018	14:00	Szerzawy	na działce wymienionej w kol. 2 w okolicy zabudowań
135	761	760, 698, 762	30.11.2018	14:00	Szerzawy	na działce wymienionej w kol. 2 w okolicy zabudowań
136	762	761, 698, 764	30.11.2018	14:00	Szerzawy	na działce wymienionej w kol. 2 w okolicy zabudowań
137	764	762, 698, 765	30.11.2018	14:00	Szerzawy	na działce wymienionej w kol. 2 w okolicy zabudowań
138	765	764, 698, 766	30.11.2018	14:00	Szerzawy	na działce wymienionej w kol. 2 w okolicy zabudowań
139	766	765, 698, 767	30.11.2018	14:00	Szerzawy	na działce wymienionej w kol. 2 w okolicy zabudowań
140	767	766, 698, 768	30.11.2018	14:00	Szerzawy	na działce wymienionej w kol. 2 w okolicy zabudowań
141	768	767, 698, 769	30.11.2018	14:00	Szerzawy	na działce wymienionej w kol. 2 w okolicy zabudowań
142	769	768, 698, 770	30.11.2018	15:00	Szerzawy	na działce wymienionej w kol. 2 w okolicy zabudowań
143	770	769, 698, 771	30.11.2018	15:00	Szerzawy	na działce wymienionej w kol. 2 w okolicy zabudowań
144	771	770, 698, 772	30.11.2018	15:00	Szerzawy	na działce wymienionej w kol. 2 w okolicy zabudowań
145	772	771, 698, 773	30.11.2018	15:00	Szerzawy	na działce wymienionej w kol. 2 w okolicy zabudowań
146	773	772, 698, 774/2	30.11.2018	15:00	Szerzawy	na działce wymienionej w kol. 2 w okolicy zabudowań
147	774/2	773, 698, 775	30.11.2018	16:00	Szerzawy	na działce wymienionej w kol. 2 w okolicy zabudowań
148	775	774/3, 774/2, 698, 795/6	30.11.2018	16:00	Szerzawy	na działce wymienionej w kol. 2 w okolicy zabudowań



 GEODETA UPRAWNIONY
 m. inż.
 RADOSŁAW MACOŃ
 tel. 756 136 222

(podpis)

Informacja:

Zawiadomieni właściciele (władający) gruntami proszeni są o przybycie w oznaczonym terminie z wszelkimi dokumentami, jakie mogą być potrzebne przy ustaleniu granic ich gruntów oraz dokumentami tożsamości.

W imieniu osób nieobecnych mogą występować odpowiednio upoważnieni pełnomocnicy.

W przypadku współwłasności, współużytkowania wieczystego, małżeńskiej wspólności ustawowej - uczestnikami postępowania są wszystkie strony.

Uczestnictwo w czynnościach ustalenia jest w Państwa interesie.

Nieusprawiedliwione niestawiennictwo stron nie wstrzymuje czynności geodety, które będą prowadzone na podstawie zgłoszenia prac geodezyjnych w Starostwie Powiatowym w Starachowicach.

W związku z tym, że od 25 maja 2018 r. przy przetwarzaniu danych osobowych należy stosować przepisy Rozporządzenia Parlamentu Europejskiego i Rady (UE) 2016/679 z dnia 27 kwietnia 2016 r. w sprawie osób fizycznych w związku z przetwarzaniem danych osobowych i ich swobodnym przepływem informujemy, że Państwa dane będą przetwarzane, na podstawie zgłoszenia pracy geodezyjnej w Starostwie Powiatowym w Starachowicach, do momentu zakończenia postępowania geodezyjnego.

